



1. **Código:** 4796 **Nombre:** ANÁLISIS MATEMÁTICO
2. **Créditos:** 7,5 **--Teoría:** 4,5 **--Prácticas:** 3,0

Centro: E.T.S.I. GEODESICA, CARTOGRAFICA Y TOP.

3. **Coordinador:** Marín Molina, Josefa
Departamento: MATEMATICA APLICADA

4. Bibliografía

Análisis matemático	Marín Molina, Josefa
Prácticas de Ecuaciones Diferenciales con Mathematica Aplicaciones	Balaguer Beser, Ángel
Una Introducción a Geometría Diferencial	Marín Molina, Josefa
Matemáticas avanzadas para ingeniería	Kreyszig, Erwin
Matemáticas superiores para ingeniería	Wylie, C. Ray
Variable compleja	Spiegel, Murray R.
Ecuaciones diferenciales en derivadas parciales con metodos de variable compleja y de transformaciones integrales	Weinberger, Hans F.

5. Descripción general de la asignatura

El objetivo de esta asignatura es el facilitar al alumno los conocimientos básicos sobre Ecuaciones Diferenciales, técnicas de resolución de las mismas y Teoría de Variable Compleja, que le permitan abordar los problemas de Geodesia y Cartografía, tanto desde el punto de vista teórico como mediante el uso de paquetes informáticos.

6. Asignaturas previas o simultáneas recomendadas

Cálculo diferencial e integral de varias variables.
Álgebra lineal.
Esta asignatura usa conocimientos adquiridos en distintas asignaturas de la Ingeniería Técnica en Topografía, entre las que destacan: álgebra, cálculo y cálculo numérico. La materia que se estudia se aplica sobre todo en las asignaturas de Geodesia, Microgeodesia y Redes, Geodesia Espacial GPS y Geodesia Física.

7. Objetivos de la asignatura - Resultados del aprendizaje

<u>Competencia</u>	<u>Nivel</u>
(E) Conocer y comprender conceptos sobre Ecuaciones Diferenciales Ordinarias y Ecuaciones en Derivadas Parciales, así como su aplicación para el estudio, modelización matemática y resolución de diversos fenómenos físicos	Indispensable (4)
(E) Conocer, comprender y aplicar las técnicas propias del Análisis de Fourier y Teoría de Transformadas Integrales para la resolución de ecuaciones diferenciales ordinarias y ecuaciones en derivadas parciales.	Indispensable (4)
(E) Conocer, diseñar y aplicar algoritmos.	Indispensable (4)
(E) Conocer, comprender y aplicar las técnicas y métodos del análisis numérico que permiten abordar y resolver problemas no resolubles con técnicas exactas.	Conveniente (2)
(E) Conocer, manejar y desarrollar herramientas informáticas que permitan el cálculo, análisis, representación y gestión de datos en general y en particular datos numéricos.	Conveniente (2)
(E) Conocer y comprender las nociones de Geometría Diferencial sobre estudio de curvas y superficies y para su utilización en Geodesia, Geofísica y Cartografía Matemática. Conocer y comprender nociones de Teoría de Variable Compleja, para poder utilizar las transformaciones conformes en el estudio de Proyecciones Cartográficas.	Indispensable (4)



8. Unidades didàcticas

1. Ecuaciones Diferenciales Ordinarias
 1. Definiciones.
 2. Teorema de existencia y unicidad.
 3. Métodos de resolución directos y numéricos.
 4. Método de series de potencias.
 5. Sistemas de coeficientes constantes.
2. Series de Fourier
 1. Introducción.
 2. Series de Fourier. Cálculo de coeficientes.
 3. Teorema de Dirichlet. Derivación e integración de series de Fourier.
 4. Funciones pares e impares. Desarrollos de medio rango.
 5. Formas alternativas de las series de Fourier.
3. Transformada de Laplace
 1. Transformada de Laplace de una función.
 2. Teoremas y consecuencias.
 3. Aplicación a la resolución de EDO.
 4. Producto de convolución.
4. Introducción a las ecuaciones en derivadas parciales
 1. Definiciones y clasificación.
 2. Método de separación de variables.
 3. Ecuación de ondas.
 4. Ecuación del calor.
 5. Ecuación de Laplace.
5. Teoría de variable compleja
 1. Funciones analíticas complejas.
 2. Aplicaciones conformes.
6. Introducción a la geometría diferencial
 1. Campos escalares y vectoriales.
 2. Curvas, triedro de Frenet y aplicaciones.
 3. Superficies, primera forma fundamental y aplicaciones.

9. Método de enseñanza-aprendizaje

<u>UD</u>	<u>TA</u>	<u>SE</u>	<u>PA</u>	<u>PL</u>	<u>PC</u>	<u>PI</u>	<u>EVA</u>	<u>TP</u>	<u>TNP</u>	<u>TOTAL HORAS</u>
1	14,00	--	5,00	--	--	5,00	2,00	26,00	35,00	61,00
2	6,00	--	2,00	--	--	2,00	1,00	11,00	20,00	31,00
3	4,00	--	2,00	--	--	2,00	1,00	9,00	10,00	19,00
4	6,00	--	2,00	--	--	4,00	2,00	14,00	20,00	34,00
5	8,00	--	2,00	--	--	1,00	1,00	12,00	15,00	27,00
6	7,00	--	2,00	--	--	1,00	1,00	11,00	10,00	21,00
TOTAL HORAS	45,00	--	15,00	--	--	15,00	8,00	83,00	110,00	193,00

UD: Unidad Didáctica. TA: Teoría de Aula. SE: Seminario. PA: Práctica de Aula. PL: Práctica de Laboratorio. PC: Práctica de Campo. PI: Práctica de Informática. EVA: Actividades de Evaluación. TP: Trabajo Presencial. TNP: Trabajo No Presencial.

10. Evaluación

<u>Descripción</u>	<u>Nº Actos</u>	<u>Peso (%)</u>
(05) Trabajo académico	1	10
(02) Prueba escrita de respuesta abierta	5	90

En este curso 2013-14 seguiremos con el sistema de evaluación utilizado durante los últimos años, pensado para facilitar el tránsito al EEES, y que está dando excelentes resultados. Consiste en tener en cuenta el trabajo del alumno a lo largo de todo el curso pues su nota final es la suma de las tres siguientes:

1) hasta 2 puntos de los dos CONTROLES PARCIALES de conocimientos teórico-prácticos, realizados generalmente a finales de octubre y finales de noviembre,






10. Evaluación

2) hasta 2 puntos por la evaluación de las clase PRÁCTICAS (un punto por examen de prácticas y un punto por trabajo académico), impartidas en la laboratorio informático con el programa MATHEMATICA,

3) hasta 6 puntos del EXAMEN FINAL de la asignatura.

Nota. Los alumnos pueden volver a presentarse a los controles parciales en los exámenes de la convocatoria oficial de la asignatura, variando entonces su nota entre 6 (sólo la parte final), 7 (parte final y un control) u 8 (parte final y dos controles).

Document signat electrònicament per <i>Documento firmado electrónicamente por</i> Electronically signed document by	UNIVERSITAT POLITÈCNICA DE VALÈNCIA	Data/Fecha/Date 17/09/2013	3 / 3	
Autenticitat verificable mitjançant Codi Segur Verificació <i>Autenticidad verificable mediante Código Seguro Verificación</i> Original document can be verified by Secure Verification Code	ALU52AOKIKI https://sede.upv.es/eVerificador			



1. **Código:** 4802 **Nombre:** ANÁLISIS TERRITORIAL
2. **Créditos:** 6,0 **--Teoría:** 3,0 **--Prácticas:** 3,0

Centro: E.T.S.I. GEODESICA, CARTOGRAFICA Y TOP.

3. **Coordinador:** Antequera Terroso, Enrique Braulio
Departamento: URBANISMO

4. Bibliografía

Ordenació del territori i medi ambient : manual de pràctiques	Altur Grau, Vicent Jesús
Sistemas de información geográfica : prácticas con ArcView	Lantada Zarzosa, Nieves
ArcView GIS : the geographic information system for everyone	Environmental Systems Research Institute
Ley 4/2004, de 30 de junio, de ordenación del territorio y protección del paisaje. Ley 10/2004, de 9 de diciembre, de suelo no urbanizable. Ley 16/2005, de 30 de diciembre, urbanística valenciana.	*
Guía básica para la redacción de planes parciales en el ámbito de la Comunidad Valenciana	Carlos Aubán Nogués
Guía básica para la redacción de planes generales en pequeños municipios	Jorge Stuyck del Portillo

5. Descripción general de la asignatura

La docencia de la asignatura presenta dos partes claramente diferenciadas. La primera de ellas, de carácter teórico y la otra práctica, sobre la que se vuelcan parte de los conocimientos adquiridos en la primera.

Por lo que respecta a la parte teórica, se trata de dar a conocer al alumno los elementos fundamentales que integran la legislación urbanística y territorial vigente en la actualidad en la Comunidad Valenciana, realizando un especial hincapié en los elementos iconográficos, fundamentales en ambas y donde el licenciado en Geodesia puede aportar una importante carga de conocimientos, y por tanto de mejora, respecto la mayoría de la cartografía existente. De esta forma se estudian las distintas figuras de planeamiento urbanístico y territorial vigentes; sus principales determinaciones, los documentos que las integran y las repercusiones sobre el sistema territorial de ambos tipos de planes.

Una vez analizado el soporte legal que da sustento a la planificación urbana y territorial en la Comunidad Valenciana, la segunda parte de la asignatura gira alrededor de una serie de trabajos que permitan al alumno aplicar - y por tanto, llegar a entender mejor y adquirir unas destrezas mínimas-, los conocimientos adquiridos en la primera parte. En este sentido hay que señalar que las dos partes citadas no son consecutivas, sino complementarias, de manera que una se van alternando las clases magistrales con las prácticas correspondientes a cada bloque o unidad teórica.


Adicionalmente, la parte práctica se desglosa a su vez en dos. La primera, que como se acaba de indicar incide sobre trabajos prácticos ligados, básicamente a aplicaciones urbanísticas y territoriales, y una segunda, que se imparte paralelamente a la primera, donde el trabajo gira fundamentalmente en la aplicación al análisis territorial de herramientas y conceptos explicados en cursos anteriores. En esta parte se desarrolla un trabajo de valoración del paisaje o alternativamente un estudio para la determinación de las diferentes aptitudes de un concreto territorio para la localización de distintos usos, en ambos casos mediante aplicaciones de sistema de información geográfico.

Todas las prácticas se realizan en parejas por entender que además de facilitar notablemente el trabajo en sí, sirve de elemento de penetración y de ayuda mutua a los alumnos.

6. Asignaturas previas o simultáneas recomendadas

- (4798) SISTEMAS DE INFORMACIÓN GEOGRÁFICA - I
(4834) CARTOGRAFÍA Y URBANISMO

Uso de herramientas SIG y programas CAD.

Document signat electrònicament per <i>Documento firmado electrónicamente por</i> Electronically signed document by	UNIVERSITAT POLITÈCNICA DE VALÈNCIA	Data/Fecha/Date 17/09/2013	1 / 3
Autenticitat verificable mitjançant Codi Segur Verificació <i>Autenticidad verificable mediante Código Seguro Verificación</i> Original document can be verified by Secure Verification Code		<p style="text-align: center;">ALUOMUK0UNW https://sede.upv.es/eVerificador</p> 	



7. Objetivos de la asignatura - Resultados del aprendizaje

Competencia

Nivel

(E) Análisis e interpretación de datos, procesos y modelos	Necesaria (3)
(E) Certificación de datos, procesos y productos ,de Sistemas de Información Geográfica	Necesaria (3)
(E) Integración de datos en Ordenación Territorial	Indispensable (4)
(E) Integrar datos en Sistemas de Información Geográfica	Necesaria (3)
(E) Conocer, comprender, aplicar, analizar, sintetizar o evaluar el procesamiento de datos	Conveniente (2)
(E) Conocer, comprender, aplicar, analizar, sintetizar o evaluar los fundamentos y la integración entre la geografía y el territorio	Conveniente (2)
(E) Conocer, comprender, aplicar, analizar, sintetizar o evaluar la integración de datos	Necesaria (3)
(E) Conocer, comprender, aplicar, analizar, sintetizar o evaluar la integración de sistemas	Recomendable (1)
(E) Conocer, comprender, aplicar, analizar, sintetizar o evaluar las características geográficas del Medio y principios del análisis territorial	Indispensable (4)
(E) Conocer, comprender, aplicar, analizar, sintetizar o evaluar las normas legales que rigen en el mundo de la propiedad y el Territorio	Indispensable (4)
(E) Conocer, comprender, aplicar, analizar, sintetizar o evaluar los diversos tipos de datos	Conveniente (2)
(E) Conocer, comprender, aplicar, analizar, sintetizar o evaluar la calidad de los datos	Recomendable (1)

8. Unidades didácticas

1. La legislación territorial y urbanística en la Comunidad Valenciana.
 1. La Ley Ordenación del Territorio y Protección del Paisaje.
 2. La Ley Urbanística Valenciana.
 3. El Reglamento de Ordenación y Gestión Territorial y Urbanística.
 4. Reglamento de Zonas de Ordenación Urbanística de la Comunidad Valenciana.
 5. Reglamento de Paisaje de la Comunidad Valenciana.
2. Los planes urbanísticos con mayor incidente territorial.
 1. Los Planes Generales de Ordenación Urbana (PGOU).
 - a. Principales determinaciones.
 - b. Documentos y contenido de un plan general.
 - c. Cartografía asociada a los planes generales.
 - d. Estudio de casos concretos.
 - e. Exposición de prácticas realizadas en relación a los PGOU.
 2. Los Planes Parciales (PP).
 - a. Principales determinaciones.
 - b. Documentos y contenidos de un plan parcial. Su integración con los objetivos y determinaciones establecidas en el Plan General.
 - c. Cartografía asociada a los planes parciales.
 - d. Ejemplos de casos concretos.
 - e. Exposición de prácticas realizadas en relación a los PP.
3. Planes territoriales
 1. Los planes territoriales de carácter integrado.
 - a. Determinaciones. Ejemplos de planes integrados.
 - b. La cartografía en los planes territoriales.





8. Unidades didácticas

4. Prácticas de laboratorio de informática.
1. Prácticas de análisis urbanístico.
2. Trabajo de análisis territorial.

9. Método de enseñanza-aprendizaje

<u>UD</u>	<u>TA</u>	<u>SE</u>	<u>PA</u>	<u>PL</u>	<u>PC</u>	<u>PI</u>	<u>EVA</u>	<u>TP</u>	<u>TNP</u>	<u>TOTAL HORAS</u>
1	10,00	--	2,00	--	--	--	2,00	14,00	15,00	29,00
2	15,00	--	4,00	--	--	--	2,00	21,00	25,00	46,00
3	5,00	--	4,00	--	--	--	2,00	11,00	7,50	18,50
4	--	--	--	--	--	20,00	--	20,00	60,00	80,00
TOTAL HORAS	30,00	--	10,00	--	--	20,00	6,00	66,00	107,50	173,50

UD: Unidad Didáctica. TA: Teoría de Aula. SE: Seminario. PA: Práctica de Aula. PL: Práctica de Laboratorio. PC: Práctica de Campo. PI: Práctica de Informática. EVA: Actividades de Evaluación. TP: Trabajo Presencial. TNP: Trabajo No Presencial.

10. Evaluación

<u>Descripción</u>	<u>Nº Actos</u>	<u>Peso (%)</u>
(01) Examen oral	1	8
(05) Trabajo académico	7	53
(03) Pruebas objetivas (tipo test)	4	39

La evaluación final de la asignatura se obtiene a partir de las siguientes valoraciones parciales:

- Cuatro pruebas objetivas tipo test realizadas a lo largo del cuatrimestre a las que se incorpora una parte de aplicación práctica.
- Valoración de las prácticas realizadas a lo largo del cuatrimestre (aplicaciones de conceptos de análisis territorial y urbanístico y de una práctica que se desarrolla durante todo el cuatrimestre, de implementación de un SIG para la valoración del paisaje o, alternativamente, para la determinación de la aptitud del territorio para diferentes usos).
- Defensa final de los trabajos realizados a lo largo del cuatrimestre.
- Para aprobar la asignatura será obligatorio presentar tanto la práctica de desarrollo de un Plan Parcial, como la del Estudio de Paisaje, así como su defensa, que se realizará el día designado para el examen final de la asignatura.
- La calificación de la práctica de desarrollo de un Plan Parcial supondrá el 50 % de la calificación de las prácticas realizadas en la parte de Territorio de la asignatura





1. **Código:** 4790 **Nombre:** FOTOGRAMETRÍA ANALÍTICA

2. **Créditos:** 12,0 **--Teoría:** 6,0 **--Prácticas:** 6,0

Centro: E.T.S.I. GEODESICA, CARTOGRAFICA Y TOP.

3. **Coordinador:** Balaguer Puig, Matilde

Departamento: INGENIERIA CARTOGRAFICA, GEODESIA Y FOTOGRAMETRIA

4. Bibliografía

FOTOGRAMETRÍA MODERNA: ANALÍTICA Y DIGITAL

Elements of photogrammetry : with applications in GIS

Digital photogrammetry

Digital photogrammetry

Multiple view geometry in computer vision

Advanced methods and applications

Analytical photogrammetry

Manual of Photogrammetry

Non-topographic photogrammetry

Close range photogrammetry and machine vision

AEROTRIANGULACIÓN: CÁLCULO Y COMPENSACIÓN DE UN BLOQUE FOTOGRAMÉTRICO

Problemas de fotogrametría I

Problemas de fotogrametría II

PROBLEMAS DE FOTOGRAMETRÍA III

Introduction to modern photogrammetry

Fundamentals and standard processes

Manual of Photogrammetry

Close range photogrammetry : principles, methods and applications

Advances in photogrammetry, remote sensing, and spatial information sciences : 2008 ISPRS congress book

LERMA GARCÍA, JOSÉ LUIS

Wolf, Paul R.

Kasser, Michel

Schenk, Toni

Hartley, Richard

Karl Kraus

Ghosh, Sanjib Kumar

American Society for Photogrammetry and Remote Sensing

Karara, H.M.

Atkinson, K.B.

LERMA GARCÍA, JOSÉ LUIS

Lerma García, José Luis

Lerma García, José Luis

LERMA GARCÍA, JOSÉ LUIS

Mikhail, Edward M.

Kraus, Karl

American Society for Photogrammetry and Remote Sensing; McGlone, J. Chris

Luhmann, Thomas

Li, Zhilin (1960-); Chen, Jun (1956-); Baltsavias, E. P (1957-)

5. Descripción general de la asignatura

Instruir a los alumnos en la medición y reconstrucción 2D/3D de cualquier tipo de objeto/terreno a partir de una o múltiples imágenes fotográficas.

Comprender los modelos matemáticos que se utilizan en la orientación de imágenes fotográficas (terrestre, aérea, satélite).

Conocer los errores que intervienen en la formación/medición de las imágenes.

Entender el proceso de generación de imágenes métricas y de modelos digitales 3D a partir técnicas fotogramétricas basadas en imagen.

Proponer y aplicar modelos matemáticos adecuados en: la calibración de cámaras/escáneres; la medición precisa de coordenadas; la formación de modelos digitales; la rectificación geométrica de las imágenes, generación de ortoimágenes y mosaicos.

Decidir el modo de orientación directa o indirecta óptimo en un proyecto fotogramétrico.


Diseñar la configuración óptima: de toma fotogramétrica; de puntos de apoyo (PA) en el proceso de orientación/intersección espacial.

Estimar el instrumental que requiere un trabajo.

Adiestrar en las técnicas fotogramétricas digitales automatizadas:

- Orientaciones.
- Generación de MDT y MDS.
- Ortoimágenes convencionales y verdaderas.

6. Asignaturas previas o simultáneas recomendadas

Document signat electrònicament per <i>Documento firmado electrónicamente por</i> Electronically signed document by	UNIVERSITAT POLITÈCNICA DE VALÈNCIA	Data/Fecha/Date 17/09/2013	1 / 4
Autenticitat verificable mitjançant Codi Segur Verificació <i>Autenticidad verificable mediante Código Seguro Verificación</i> Original document can be verified by Secure Verification Code		<p style="text-align: center;">ALU14U6JHQ7 https://sede.upv.es/eVerificador</p> 	



6. Asignaturas previas o simultànees recomendadas

(4796) ANÁLISIS MATEMÁTICO
(4797) MÉTODOS NUMÉRICOS
(4805) TELEDETECCIÓN

Fotogrametría (Ingeniería técnica en topografía)

7. Objetivos de la asignatura - Resultados del aprendizaje

Competencia

Nivel

(E) Adquisición y/o procesamiento de datos fotogramétricos y de teledetección y su automatización	Indispensable (4)
(E) Conocer, comprender y aplicar los principios del EEES.	Conveniente (2)
(E) Certificación de datos, procesos y productos de fotogrametría y teledetección	Necesaria (3)
(E) Consultoría y asesoramiento técnico	Necesaria (3)
(E) Control de procesos fotogramétricos y de teledetección	Conveniente (2)
(E) Control de procesos Fotogramétricos y de Teledetección	Conveniente (2)
(E) Dirección de oficinas técnicas	Necesaria (3)
(E) Gestión de recursos humanos	Conveniente (2)
(E) Gestión de sistemas de calidad	Necesaria (3)
(E) Integración de datos en Recursos ambientales y naturales	Indispensable (4)
(E) Integrar datos en Sistemas Cartográficos	Necesaria (3)
(E) Integrar datos en Sistemas de Información Geográfica	Necesaria (3)
(E) Integrar datos Fotogramétricos y de Teledetección	Indispensable (4)
(E) Inventariado Arqueológico y Patrimonial	Indispensable (4)
(E) Inventariado Arqueológico y Patrimonial	Indispensable (4)
(E) Inventariado de Recursos Agronómicos, Forestales y Mineros	Indispensable (4)
(E) Inventariado de Recursos Ambientales y Naturales	Indispensable (4)
(E) Modelización del medio natural	Necesaria (3)
(E) Realización de dictámenes periciales y peritaciones	Conveniente (2)
(E) Realización de Presupuestos	Necesaria (3)
(E) Redacción de Pliegos de Condiciones Técnicas	Conveniente (2)
(E) Validación de modelos de Sistemas de Información Geográfica	Necesaria (3)
(E) Redacción y valoración de los concursos públicos	Conveniente (2)
(E) Validación de modelos Ambientales y Naturales	Conveniente (2)
(E) Validación de modelos Cartográficos	Conveniente (2)





7. Objetivos de la asignatura - Resultados del aprendizaje

Competencia

Nivel

(E) Validación de modelos fotogramétricos y de teledetección	Necesaria (3)
(E) Valoración técnica y económica	Necesaria (3)
(E) Conocer, comprender, aplicar, analizar, sintetizar o evaluar el procesamiento de datos	Indispensable (4)
(E) Conocer, comprender, aplicar, analizar, sintetizar o evaluar la calidad de los datos	Necesaria (3)
(E) Conocer, comprender, aplicar, analizar, sintetizar o evaluar las fuentes de error en los diferentes procesos	Indispensable (4)
(E) Conocer, comprender, aplicar, analizar, sintetizar o evaluar la cartografía matemática y los sistemas de referencia	Conveniente (2)
(E) Conocer, comprender, aplicar, analizar, sintetizar o evaluar la integración de datos	Indispensable (4)
(E) Conocer, comprender, aplicar, analizar, sintetizar o evaluar la integración de sistemas	Indispensable (4)
(E) Conocer, comprender, aplicar, analizar, sintetizar o evaluar los diversos instrumentos y sensores	Indispensable (4)
(E) Conocer, comprender, aplicar, analizar, sintetizar o evaluar los diversos tipos de datos	Indispensable (4)
(E) Conocer, comprender, aplicar, analizar, sintetizar o evaluar los fundamentos y la integración entre la geografía y el territorio	Conveniente (2)
(E) Conocer, comprender, aplicar, analizar, sintetizar o evaluar los métodos fotogramétricos y de teledetección	Necesaria (3)
(E) Conocer, comprender, aplicar, analizar, sintetizar o evaluar los procesos cartográficos	Necesaria (3)
(E) Conocer la historia y evolución tecnológica propias de esta ingeniería	Conveniente (2)
(E) Conocer y manejar las herramientas informáticas precisas para el cálculo, procesado, análisis, representación y gestión del dato	Necesaria (3)
(E) Conocer, comprender y aplicar las técnicas de análisis estadístico	Necesaria (3)
(E) Análisis e interpretación de datos, procesos y modelos	Indispensable (4)
Calibración de instrumentos y sensores de fotogrametría y teledetección	

8. Unidades didácticas

1. Introducción a la fotografía. Toma fotogramétrica.
2. Principios matemáticos en fotogrametría.
3. Corrección de errores instrumentales e imagen.
4. Resección espacial de una única imagen fotográfica e intersección de múltiples imágenes.
5. Fotogrametría analítica de pares de imágenes.
6. Triangulación/aerotriangulación analítica. Autocalibración. Control de calidad y detección de errores groseros
7. Georreferenciación directa/mixta de sensores.
8. Calibración de dispositivos de adquisición de imagen.
9. Imágenes digitales. Algoritmos de compresión
10. Sensores de estado sólido.
11. Estaciones fotogramétricas digitales
12. Cámaras digitales
13. Escáneres fotogramétricos





8. Unidades didàcticas

14. Correspondencia de imagen
15. Ortoimagen y mosaico
16. Pràcticas de laboratorio
17. Seminario

9. Método de enseñanza-aprendizaje

<u>UD</u>	<u>TA</u>	<u>SE</u>	<u>PA</u>	<u>PL</u>	<u>PC</u>	<u>PI</u>	<u>EVA</u>	<u>TP</u>	<u>TNP</u>	<u>TOTAL HORAS</u>
1	4,00	--	2,00	--	--	--	0,25	6,25	5,00	11,25
2	4,00	--	1,00	--	--	--	0,25	5,25	6,00	11,25
3	4,00	--	1,00	--	--	--	0,25	5,25	7,00	12,25
4	4,00	--	1,00	--	--	--	0,25	5,25	8,00	13,25
5	4,00	--	2,00	--	--	--	0,25	6,25	10,00	16,25
6	4,00	--	8,00	--	--	--	0,25	12,25	8,00	20,25
7	4,00	--	1,00	--	--	--	0,25	5,25	9,00	14,25
8	4,00	--	1,00	--	--	--	0,25	5,25	7,00	12,25
9	4,00	--	1,00	--	--	--	0,25	5,25	8,00	13,25
10	4,00	--	--	--	--	--	0,25	4,25	9,00	13,25
11	4,00	--	--	--	--	--	0,25	4,25	5,00	9,25
12	4,00	--	1,00	--	--	--	0,25	5,25	6,00	11,25
13	4,00	--	1,00	--	--	--	0,25	5,25	6,00	11,25
14	4,00	--	6,00	--	--	--	0,25	10,25	6,00	16,25
15	4,00	--	4,00	--	--	--	0,25	8,25	6,00	14,25
16	--	--	--	30,00	--	--	0,25	30,25	20,00	50,25
17	--	--	--	--	--	--	0,50	0,50	50,00	50,50
TOTAL HORAS	60,00	--	30,00	30,00	--	--	4,50	124,50	176,00	300,50

UD: Unidad Didáctica. TA: Teoría de Aula. SE: Seminario. PA: Práctica de Aula. PL: Práctica de Laboratorio. PC: Práctica de Campo. PI: Práctica de Informática. EVA: Actividades de Evaluación. TP: Trabajo Presencial. TNP: Trabajo No Presencial.

10. Evaluación

<u>Descripción</u>	<u>Nº Actos</u>	<u>Peso (%)</u>
(03) Pruebas objetivas (tipo test)	7	50
(09) Proyecto	6	25
(05) Trabajo académico	1	25

- Exámenes teóricos: 50%.

Habrà 7 exàmenes tipo test que correspondrà cada uno a dos temas. La nota de teorìa serà la media de las notas de los exàmenes teóricos.

Se entenderà que el alumno ha superado la parte teórica si la nota media de los exàmenes tipo test es superior a 5.00. Todos los exàmenes tipo test deben haber sido aprobados (se permite uno con nota igual o superior a 4.00; habrá un examen de recuperaci3n en el que se podràn recuperar un màximo de dos exàmenes teóricos). Si no se cumple dicha condici3n, el alumno tendrà que presentarse y superar un examen te3rico final tipo test de toda la asignatura.

- Pràcticas: 25%.

Se evaluaràn los resultados obtenidos en la realizaci3n de las distintas pràcticas planteadas mediante la entrega de una memoria. La realizaci3n de las pràcticas es obligatoria.

- Seminario (Proyecto+Trabajo+Presentaci3n): 25%.

Los alumnos realizaràn un trabajo sobre un tema propuesto por el profesor y lo expondràn en clase. La presentaci3n del Seminario es obligatoria.





1. **Código:** 4793 **Nombre:** GEODESIA
2. **Créditos:** 6,0 **--Teoría:** 3,0 **--Prácticas:** 3,0

Centro: E.T.S.I. GEODESICA, CARTOGRAFICA Y TOP.

3. **Coordinador:** García-Asenjo Villamayor, Luis
Departamento: INGENIERIA CARTOGRAFICA, GEODESIA Y FOTOGRAMETRIA

4. Bibliografía

Geodesia	García-Asenjo Villamayor, Luis
Curso de geodesia superior	Zakatov, P.S.
Geodesia : geométrica, física y por satélites	Cid Palacios, Rafael
Geodesy : The concepts	Vanicek, Petr
Geodesia física	Heiskanen, Weikko
Geodesy	Bomford, G.
Coordinates in geodesy	Heitz, Siegfried
Geodesy 3rd Ed.	Torge, Wolfgang
GPS satellite surveying	Leick, Alfred
Global positioning system : Theory and practice	Hofmann-Wellenhof, Bernhard

5. Descripción general de la asignatura

La asignatura de geodesia tiene por objeto la adquisición de los conceptos avanzados de geodesia matemática, de sistemas de referencia geodésicos, de procesos de tratamiento de observaciones geodésicas, todo ello orientado a la gestión técnica de proyectos geodésicos.

6. Asignaturas previas o simultáneas recomendadas

- (4795) MICROGEODESIA Y REDES
- (4796) ANÁLISIS MATEMÁTICO
- (4797) MÉTODOS NUMÉRICOS
- (4803) INFORMÁTICA APLICADA

Se supone que el alumno conoce los conceptos básicos de geodesia tratados en el primer ciclo, tanto de geodesia geométrica como de geodesia física, así como los fundamentos de trigonometría plana y esférica, geometría diferencial, ecuaciones diferenciales, cálculo matricial, cálculo vectorial, y los conceptos de dinámica y estática básicos vistos en física . Por otra parte, es altamente recomendable, si no imprescindible, que el alumno haya superado o bien esté cursando la asignatura de Microgeodesia y Redes. Resulta indispensable una base de programación estructurada.

7. Objetivos de la asignatura - Resultados del aprendizaje

<u>Competencia</u>	<u>Nivel</u>
(E) Adquisición y/o procesamiento de datos geodésicos y su automatización	Indispensable (4)
(E) Conocer, comprender y aplicar los principios del EEES.	Recomendable (1)
(E) Análisis e interpretación de datos, procesos y modelos	Indispensable (4)
(E) Calibración de instrumentos y sensores de Sistemas de Posicionamiento y Navegación	Conveniente (2)
(E) Calibración de instrumentos y sensores Geodésicos	Conveniente (2)
(E) Certificación de datos y procesos de Obra Civil y Edificación	Indispensable (4)



7. Objetivos de la asignatura - Resultados del aprendizaje

Competencia

Nivel

(E) Certificación de datos y procesos en Mediciones en Aplicaciones Industriales	Conveniente (2)
(E) Certificación de datos, procesos y productos de Sistemas de Posicionamiento y Navegación	Indispensable (4)
(E) Certificación de datos, procesos y productos geodésicos	Indispensable (4)
(E) Consultoría y asesoramiento técnico	Indispensable (4)
(E) Control de procesos geodésicos	Indispensable (4)
(E) Dirección de oficinas técnicas	Necesaria (3)
(E) Integración de datos en Obra Civil y Edificación	Necesaria (3)
(E) Integrar datos en Sistemas Cartográficos	Necesaria (3)
(E) Integrar datos en Sistemas de Información Geográfica	Necesaria (3)
(E) Integrar datos en Sistemas de Posicionamiento y Navegación	Indispensable (4)
(E) Integrar datos y sistemas Geodésicos	Indispensable (4)
(E) Monitorización de sistemas y procesos de Geodésicos	Indispensable (4)
(E) Monitorización de sistemas y procesos de Sistemas de Posicionamiento y Navegación	Indispensable (4)
(E) Realización de Presupuestos	Conveniente (2)
(E) Redacción de Pliegos de Condiciones Técnicas	Conveniente (2)
(E) Validación de modelos Cartográficos	Conveniente (2)
(E) Validación de modelos de sistemas de posicionamiento y navegación	Indispensable (4)
(E) Validación de modelos geodésicos	Indispensable (4)
(E) Valoración técnica y económica	Conveniente (2)
(E) Conocer, comprender, aplicar, analizar, sintetizar o evaluar el procesamiento de datos	Indispensable (4)
(E) Conocer, comprender, aplicar, analizar, sintetizar o evaluar la calidad de los datos	Indispensable (4)
(E) Conocer, comprender, aplicar, analizar, sintetizar o evaluar la cartografía matemática y los sistemas de referencia	Indispensable (4)
(E) Conocer, comprender, aplicar, analizar, sintetizar o evaluar la integración de sistemas	Necesaria (3)
(E) Conocer, comprender, aplicar, analizar, sintetizar o evaluar la integración de datos	Necesaria (3)
(E) Conocer, comprender, aplicar, analizar, sintetizar o evaluar las fuentes de error en los diferentes procesos	Indispensable (4)
(E) Conocer, comprender, aplicar, analizar, sintetizar o evaluar los diversos instrumentos y sensores	Necesaria (3)
(E) Conocer, comprender, aplicar, analizar, sintetizar o evaluar los diversos tipos de datos	Indispensable (4)
(E) Conocer, comprender, aplicar, analizar, sintetizar o evaluar los métodos de posicionamiento y navegación	Indispensable (4)





7. Objetivos de la asignatura - Resultados del aprendizaje

<u>Competencia</u>	<u>Nivel</u>
geoespacial	
(E) Conocer, comprender, aplicar, analizar, sintetizar o evaluar los métodos geodésicos	Indispensable (4)
(E) Conocer, comprender, aplicar, analizar, sintetizar o evaluar los procesos cartográficos	Necesaria (3)
(E) Conocer la historia y evolución tecnológica propias de esta ingeniería	Indispensable (4)
(E) Conocer y manejar las herramientas informáticas precisas para el cálculo, procesado, análisis, representación y gestión del dato	Necesaria (3)
(E) Conocer, comprender y aplicar las técnicas de análisis estadístico	Indispensable (4)
(E) Conocer, comprender y aplicar los principios que rigen el comportamiento físico de la tierra	Indispensable (4)
(E) Adquisición y/o procesamiento de Sistema de Posicionamiento y navegación y su automatización	Indispensable (4)

8. Unidades didácticas

1. Conceptos fundamentales de Geodesia
 1. INTRODUCCIÓN A LA GEODESIA
 2. GEOMETRÍA DEL ELIPSOIDE
 3. GEOMETRÍA DEL CAMPO GRAVITATORIO
 4. FUNDAMENTOS DE GEODINÁMICA
2. Sistemas de referencia geodésicos
 1. SISTEMAS DE COORDENADAS
 2. SISTEMAS DE REFERENCIA GEODÉSICOS
 3. TRANSFORMACIÓN ENTRE SISTEMAS DE REFERENCIA
3. Cálculos geodésicos
 1. CÁLCULOS GEODÉSICOS SOBRE LA SUPERFICIE DEL ELIPSOIDE
 2. INTRODUCCIÓN AL CÁLCULO DE REDES GEODÉSICAS
 3. MÉTODOS DE LA GEODESIA TRIDIMENSIONAL EN EL TRANSPORTE DE COORDENADAS
 4. MODELOS FUNCIONALES DEL AJUSTE DE REDES GEODÉSICAS

9. Método de enseñanza-aprendizaje

<u>UD</u>	<u>TA</u>	<u>SE</u>	<u>PA</u>	<u>PL</u>	<u>PC</u>	<u>PI</u>	<u>EVA</u>	<u>TP</u>	<u>TNP</u>	<u>TOTAL HORAS</u>
1	10,00	--	--	10,00	--	--	--	20,00	40,00	60,00
2	10,00	--	--	10,00	--	--	--	20,00	40,00	60,00
3	10,00	--	--	10,00	--	--	--	20,00	40,00	60,00
TOTAL HORAS	30,00	--	--	30,00	--	--	--	60,00	120,00	180,00

UD: Unidad Didáctica. TA: Teoría de Aula. SE: Seminario. PA: Práctica de Aula. PL: Práctica de Laboratorio. PC: Práctica de Campo. PI: Práctica de Informática. EVA: Actividades de Evaluación. TP: Trabajo Presencial. TNP: Trabajo No Presencial.

10. Evaluación

<u>Descripción</u>	<u>Nº Actos</u>	<u>Peso (%)</u>
(02) Prueba escrita de respuesta abierta	1	45
(11) Observación	1	5
(05) Trabajo académico	1	50

Todo alumno matriculado puede optar a realizar una prueba escrita que permite superar el 100% de la asignatura, o bien

- proyectos realizados a lo largo de la asignatura, que son evaluados y suponen un 50% de la nota final. Ésta ya es conocida por parte del alumno antes de realizar la prueba escrita.






10. Evaluación

- una prueba escrita, con contenido fundamentalmente teórico, que representa el 45% de la nota.
- otras actividades complementarias realizadas a través de seminarios, conferencias, visitas, etc., suponen el 5% restante de la nota. En caso de no programarse ninguna actividad este 5% sería evaluado en la prueba escrita, que pasaría a tener un peso del 50%.

El método de evaluación planteado tiene por objeto incentivar el trabajo continuo, entremezclando el estudio teórico y práctico, de forma que el trabajo llevado a cabo suponga la parte fundamental de la nota, que se complementa con una prueba escrita que, en principio, no ha de conllevar un estudio adicional al realizado durante el curso.

Document signat electrònicament per <i>Documento firmado electrónicamente por</i> Electronically signed document by	UNIVERSITAT POLITÈCNICA DE VALÈNCIA	Data/Fecha/Date 17/09/2013	4 / 4	
Autenticitat verificable mitjançant Codi Segur Verificació <i>Autenticidad verificable mediante Código Seguro Verificación</i> Original document can be verified by Secure Verification Code	ALUE3M8XKPG	https://sede.upv.es/eVerificador		



1. **Código:** 4801 **Nombre:** GEOGRAFÍA FÍSICA
2. **Créditos:** 6,0 **--Teoría:** 3,0 **--Prácticas:** 3,0

Centro: E.T.S.I. GEODESICA, CARTOGRAFICA Y TOP.

3. **Coordinador:** Fernández Sarriá, Alfonso
Departamento: INGENIERIA CARTOGRAFICA, GEODESIA Y FOTOGRAMETRIA

4. Bibliografía

Atmosfera, tiempo y clima	Barry, Roger G.
Geografía física	López Bermúdez, Francisco
Geomorfología general	Muñoz Jiménez, Julio
Geomorfología : principios, métodos y aplicaciones	Pedraza Gilsanz, Javier de
Manual de geografía física	Rosselló Verger, Vicenç M.

5. Descripción general de la asignatura

Se pretende que el alumno adquiera conocimientos básicos de geomorfología. Se considera especialmente importante el trabajo de fotointerpretación geomorfológica mediante el cual el alumno conecte conocimientos teóricos dados en la asignatura y en asignaturas anteriores de la Ingeniería Técnica en Topografía con la realidad. El análisis fotointerpretativo implica profundizar en el conocimiento de las litologías, su identificación (aérea y en campo), el conjunto de las formas y de su dinámica y el conocimiento y estudio del mapa geológico. El objetivo principal de la parte de climatología es la gestión de datos climáticos, conocer sus limitaciones y crear y analizar mapas climáticos. Esta parte se relaciona con el funcionamiento hidrológico.

La asignatura se relaciona con otras como Teledetección, Teledetección Avanzada, Geomorfología y Riesgos Naturales, Análisis Territorial, Medio Ambiente y Cartografía y Urbanismo.

6. Asignaturas previas o simultáneas recomendadas

- (4798) SISTEMAS DE INFORMACIÓN GEOGRÁFICA - I
- (4802) ANÁLISIS TERRITORIAL
- (4805) TELEDETECCIÓN

El alumno debe haber superado previamente la Ingeniería Técnica Topográfica y por tanto las asignaturas de la misma. En el temario se advierte de alguno de los conceptos básicos.

En cuanto al estudio de relaciones con otras asignaturas, se relaciona con las siguientes: Teledetección (anterior), Teledetección Avanzada, Geomorfología y Riesgos Naturales, Análisis Territorial, Medio Ambiente y Cartografía y Urbanismo (posteriores).

7. Objetivos de la asignatura - Resultados del aprendizaje

<u>Competencia</u>	<u>Nivel</u>
(E) Adquisición y/o procesamiento de datos cartográficos y su automatización	Necesaria (3)
(E) Conocer, comprender y aplicar los principios que rigen el comportamiento físico de la tierra	Indispensable (4)
(E) Certificación de datos, procesos y productos cartográficos	Recomendable (1)
(E) Consultoría y asesoramiento técnico	Conveniente (2)
(E) Integración de datos en Ordenación Territorial	Indispensable (4)
(E) Integración de datos en Recursos ambientales y naturales	Indispensable (4)
(E) Integrar datos en Sistemas de Información Geográfica	Conveniente (2)



7. Objectivos de la asignatura - Resultados del aprendizaje

<u>Competencia</u>	<u>Nivel</u>
(E) Inventariado de Recursos Agronómicos, Forestales y Mineros	Necesaria (3)
(E) Inventariado de Recursos Ambientales y Naturales	Indispensable (4)
(E) Modelización del medio natural	Necesaria (3)
(E) Validación de modelos Ambientales y Naturales	Necesaria (3)
(E) Conocer, comprender, aplicar, analizar, sintetizar o evaluar el procesamiento de datos	Conveniente (2)
(E) Conocer, comprender, aplicar, analizar, sintetizar o evaluar la calidad de los datos	Conveniente (2)
(E) Conocer, comprender, aplicar, analizar, sintetizar o evaluar la integración de datos	Conveniente (2)
(E) Conocer, comprender, aplicar, analizar, sintetizar o evaluar la sostenibilidad del Medio Ambiente	Necesaria (3)
(E) Conocer, comprender, aplicar, analizar, sintetizar o evaluar las características geográficas del Medio y principios del análisis territorial	Indispensable (4)
(E) Conocer, comprender, aplicar, analizar, sintetizar o evaluar las normas legales que rigen en el mundo de la propiedad y el Territorio	Recomendable (1)
(E) Conocer, comprender, aplicar, analizar, sintetizar o evaluar los diversos tipos de datos	Necesaria (3)
(E) Conocer, comprender, aplicar, analizar, sintetizar o evaluar los fundamentos y la integración entre la geografía y el territorio	Indispensable (4)
(E) Conocer y manejar las herramientas informáticas precisas para el cálculo, procesado, análisis, representación y gestión del dato	Recomendable (1)
(E) Análisis e interpretación de datos, procesos y modelos	Necesaria (3)

8. Unidades didácticas

1. Fundamentos y técnicas en geomorfología
 1. Procesos externos de preparación del material (T-P)
 2. Dinámica de las vertientes (T-P)
 3. Modelado por la acción fluvial (T-P)
 4. Procesos costeros y morfología litoral (T-P)
2. Fundamentos de hidrología
 1. Conceptos básicos de hidrología continental (T)
 2. Los registros hidrológicos (T-P)
3. Fundamentos básicos y técnicas de climatología
 1. Datos y mapas climáticos (P)

9. Método de enseñanza-aprendizaje

<u>UD</u>	<u>TA</u>	<u>SE</u>	<u>PA</u>	<u>PL</u>	<u>PC</u>	<u>PI</u>	<u>EVA</u>	<u>TP</u>	<u>TNP</u>	<u>TOTAL HORAS</u>
1	26,00	--	9,00	9,00	--	--	2,00	46,00	75,00	121,00
2	4,00	--	2,00	2,00	--	--	1,00	9,00	10,00	19,00
3	--	--	4,00	4,00	--	--	1,00	9,00	10,00	19,00
TOTAL HORAS	30,00	--	15,00	15,00	--	--	4,00	64,00	95,00	159,00

UD: Unidad Didáctica. TA: Teoría de Aula. SE: Seminario. PA: Práctica de Aula. PL: Práctica de Laboratorio. PC: Práctica de Campo. PI: Práctica de Informática. EVA: Actividades de Evaluación. TP: Trabajo Presencial. TNP: Trabajo No Presencial.

10. Evaluación

Document signat electrònicament per Documento firmado electrònicamente por Electronically signed document by	UNIVERSITAT POLITÈCNICA DE VALÈNCIA	Data/Fecha/Date 17/09/2013	2 / 3
Autenticitat verificable mitjançant Codi Segur Verificació Autenticidad verificable mediante Código Seguro Verificación Original document can be verified by Secure Verification Code		ALUD1FWXXM3 https://sede.upv.es/eVerificador	





10. Evaluación

<u>Descripción</u>	<u>Nº Actos</u>	<u>Peso (%)</u>
(02) Prueba escrita de respuesta abierta	2	60
(11) Observación	1	30
(10) Caso	1	10

Las prácticas tendrán un valor global en la asignatura de 3 puntos sobre 10 (30%) y deberán estar entregadas en la fecha marcadas para ello. No permite repetir prácticas para subir nota. La nota media de prácticas debe ser mayor o igual a 5.

A final de cuatrimestre se realizará un examen (que incluirá apartado teórico y práctico) que tendrá un valor global sobre la nota final de 6 sobre 10 (60%). Se podrá hacer un examen parcial de los dos primeros temas de geomorfología con carácter eliminatorio.

Para poder promediar el valor del examen con la nota de las prácticas se deberá alcanzar un nota de examen mínima de 4 puntos sobre 10.

La realización de un primer estudio del caso, basado en la salida de campo y en las dos primeras prácticas supondrá un 10% de la nota final.





1. **Código:** 4803 **Nombre:** INFORMÁTICA APLICADA
2. **Créditos:** 6,0 **--Teoría:** 3,0 **--Prácticas:** 3,0

Centro: E.T.S.I. GEODESICA, CARTOGRAFICA Y TOP.

3. **Coordinador:** Sebastiá Tarín, Laura
Departamento: SISTEMAS INFORMATICOS Y COMPUTACION

4. Bibliografía

5. Descripción general de la asignatura

El objetivo principal de esta asignatura consiste en la utilización de un lenguaje de programación para la resolución de problemas puntuales de la práctica profesional. Para ello deberemos ser capaces de:

- plantear algoritmos para resolver estos problemas, utilizando el paradigma de programación orientada a objetos
- implementar estos algoritmos en el lenguaje de programación C#.

6. Asignaturas previas o simultáneas recomendadas

Es recomendable haber cursado la asignatura "Informática" de primer curso de ITT o algún otro curso de programación estructurada.

7. Objetivos de la asignatura - Resultados del aprendizaje

<u>Competencia</u>	<u>Nivel</u>
(E) Conocer, comprender, aplicar, analizar, sintetizar o evaluar las bases de datos gráficas y alfanuméricas	Necesaria (3)
(E) Conocer, comprender, aplicar, analizar, sintetizar o evaluar los diversos tipos de datos	Indispensable (4)
(E) Conocimiento, diseño y aplicación de algoritmos	Indispensable (4)
(E) Conocer y manejar las herramientas informáticas precisas para el cálculo, procesado, análisis, representación y gestión del dato	Indispensable (4)
(E) Conocer, comprender, aplicar, analizar, sintetizar o evaluar los métodos de almacenamiento y distribución de datos	Indispensable (4)

8. Unidades didácticas

1. Introducción a la programación.
 1. Introducción
 2. Uso de componentes
2. Programación en C#
 1. Tipos de datos, variables y expresiones
 2. Clases
 3. Entrada y salida (diseño de formularios)
 4. Instrucciones de control
3. Programación avanzada
 1. Colecciones
 2. Entrada y salida con ficheros

9. Método de enseñanza-aprendizaje

<u>UD</u>	<u>TA</u>	<u>SE</u>	<u>PA</u>	<u>PL</u>	<u>PC</u>	<u>PI</u>	<u>EVA</u>	<u>TP</u>	<u>TNP</u>	<u>TOTAL HORAS</u>
1	4,00	--	2,00	--	--	2,00	2,00	10,00	10,00	20,00
2	20,00	--	10,00	--	--	10,00	2,00	42,00	60,00	102,00

Document signat electrònicament per
Documento firmado electrònicamente por
Electronically signed document by

UNIVERSITAT POLITÈCNICA DE VALÈNCIA

Data/Fecha/Date

17/09/2013

1 / 2

Autenticitat verificable mitjançant Codi Segur Verificació
Autenticidad verificable mediante Código Seguro Verificación
Original document can be verified by Secure Verification Code

ALUFELQ624E

<https://sede.upv.es/eVerificador>





9. Método de enseñanza-aprendizaje

<u>UD</u>	<u>TA</u>	<u>SE</u>	<u>PA</u>	<u>PL</u>	<u>PC</u>	<u>PI</u>	<u>EVA</u>	<u>TP</u>	<u>TNP</u>	<u>TOTAL HORAS</u>
3	6,00	--	3,00	--	--	3,00	2,00	14,00	24,00	38,00
TOTAL HORAS	30,00	--	15,00	--	--	15,00	6,00	66,00	94,00	160,00

UD: Unidad Didáctica. TA: Teoría de Aula. SE: Seminario. PA: Práctica de Aula. PL: Práctica de Laboratorio. PC: Práctica de Campo. PI: Práctica de Informática. EVA: Actividades de Evaluación. TP: Trabajo Presencial. TNP: Trabajo No Presencial.

10. Evaluación

<u>Descripción</u>	<u>Nº Actos</u>	<u>Peso (%)</u>
(09) Proyecto	4	50
(02) Prueba escrita de respuesta abierta	2	50

EVALUACIÓN:

- Teoría: 50%

- Examen UD1 + UD2 (temas 1 y 2): 40%
- Examen UD2 (tema 4) y UD3: 60%
- Nota de teoría final = MAX (Ex2 , Ex1*0.4 + Ex2*0.6)

- Prácticas: 50%

- Entrega de tres ejercicios de prácticas a lo largo del curso - obligatorio - (60%). Pesos: T4 -> 15%, T5 -> 15%, T7 -> 30%
- Entrega de ejercicios de ampliación opcionales (40%)

Es necesario obtener al menos una nota de 4 en cada prueba de teoría (o en el Ex2) y en el apartado de prácticas obligatorio.





1. **Código:** 4797 **Nombre:** MÉTODOS NUMÉRICOS
2. **Créditos:** 6,0 **--Teoría:** 3,0 **--Prácticas:** 3,0

Centro: E.T.S.I. GEODESICA, CARTOGRAFICA Y TOP.

3. **Coordinador:** Checa Martínez, Emilio
Departamento: MATEMATICA APLICADA

4. **Bibliografía**

Métodos numéricos aplicados a la ingeniería	Akai, Terrence J.
Análisis numérico	Burden, Richard L.
Álgebra lineal numérica : teoría y prácticas con mathematica. Comunicación mathematica y C (I)	Checa Martínez, Emilio
Numerical linear algebra and applications	Datta, Biswa Nath
Linear algebra with applications	Leon, Steven J.
Análisis numérico : las matemáticas del cálculo científico	Kincaid, David R.

5. **Descripción general de la asignatura**

Los objetivos principales son el ofrecer técnicas y métodos de resolución aproximada a los problemas que se pueden plantear en el ámbito de la Geodesia y Cartografía Superior, así como de completar una formación iniciada en el primer ciclo de Topografía. Se hace hincapié en el tratamiento de sistemas de ecuaciones tanto lineales como no lineales así como en el análisis de problemas de mínimos cuadrados tan importantes en esta carrera.

6. **Asignaturas previas o simultáneas recomendadas**

- (4796) ANÁLISIS MATEMÁTICO
(4803) INFORMÁTICA APLICADA

Las necesidades principales son de tipo algebraico y son sobre todo desde el punto de vista del álgebra matricial. Es importante conocer algunos métodos de resolución aproximada para ecuaciones.

Es una asignatura que se relaciona prácticamente con el resto de asignaturas de la carrer pues es la única que ofrece métodos numéricos de aproximación a la solución de problemas técnicos. Está relacionada estrechamente con Análisis Matemático, con Informática en su versión tanto de algoritmos como de programación pues los métodos numéricos cobran su potencia por supuesto cuando se programan, con Microgeodesia y Redes sobre todo en el tema de los mínimos cuadrados, con Teledetección sobre todo el tema de autovalores, Geodesia, GPS, SIG y en general con todas las asignaturas como hemos dicho que tienen componentes de aplicación y construcción de métodos.

7. **Objetivos de la asignatura - Resultados del aprendizaje**

<u>Competencia</u>	<u>Nivel</u>
(E) Conocer, comprender y aplicar las técnicas y métodos del análisis numérico que permiten abordar y resolver problemas no resolubles con técnicas exactas.	Necesaria (3)
(E) Conocer, manejar y desarrollar herramientas informáticas que permitan el cálculo, análisis, representación y gestión de datos en general y en particular datos numéricos.	Conveniente (2)
(E) Conocer, diseñar y aplicar algoritmos.	Necesaria (3)
(E) Estudiar y analizar las fuentes de error en los diferentes procesos de aproximación.	Necesaria (3)
(E) Conocer, comprender y saber aplicar los métodos numéricos en la modelización y resolución matemática de situaciones propias de la Ingeniería.	Indispensable (4)
(E) Conocer, comprender y aplicar los principios de simulación condicionada y no condicionada.	Conveniente (2)
(E) Conocer, comprender y aplicar las técnicas estadísticas para la descripción espacial de datos.	Necesaria (3)
(E) Analizar las relaciones y dependencias entre variables usando herramientas estadísticas.	Necesaria (3)





7. Objetivos de la asignatura - Resultados del aprendizaje

Competencia

(E) Afrontar con éxito la resolución de aplicaciones prácticas en las que se apliquen los conceptos teóricos de la geoestadística.

(E) Conocer, comprender y aplicar el concepto de semivariograma junto a las propiedades que lo caracterizan.

(E) Conocer y comprender las propiedades de la varianza de dispersión y la varianza de extensión y aplicarlas al diseño de redes de muestreo.

(E) Análisis e interpretación de datos, procesos y modelos.

Nivel

Necesaria (3)

Necesaria (3)

Necesaria (3)

Conveniente (2)

8. Unidades didácticas

1. Resolución numérica de sistemas de ecuaciones lineales

1. Conceptos generales de análisis matricial.
2. Método de Gauss. Descomposición LU de una matriz. Aplicación.
3. Factorización de Cholesky. Aplicación.

2. Sobre el problema de los mínimos cuadrados lineal

1. Introducción.
2. Subespacios y matrices. Ortogonalidad.
3. Caracterización soluciones mínimos cuadrados: ecuaciones normales. Descomposición de Cholesky.
4. Alternativa al método de ecuaciones normales mediante una descomposición ortogonal. Definición constructiva de la pseudoinversa.
5. Existencia de la descomposición ortogonal.
6. Obtención de la descomposición ortogonal con transformaciones de Householder. Rotaciones de Givens. Aplicación para la obtención de la forma de Hessenberg de una matriz.
7. Tratamiento del problema mediante una descomposición en valores singulares.

9. Método de enseñanza-aprendizaje

<u>UD</u>	<u>TA</u>	<u>SE</u>	<u>PA</u>	<u>PL</u>	<u>PC</u>	<u>PI</u>	<u>EVA</u>	<u>TP</u>	<u>TNP</u>	<u>TOTAL HORAS</u>
1	15,00	--	--	--	--	15,00	2,00	32,00	40,00	72,00
2	15,00	--	--	--	--	15,00	2,00	32,00	50,00	82,00
TOTAL HORAS	30,00	--	--	--	--	30,00	4,00	64,00	90,00	154,00

UD: Unidad Didáctica. TA: Teoría de Aula. SE: Seminario. PA: Práctica de Aula. PL: Práctica de Laboratorio. PC: Práctica de Campo. PI: Práctica de Informática. EVA: Actividades de Evaluación. TP: Trabajo Presencial. TNP: Trabajo No Presencial.

10. Evaluación

Descripción

(02) Prueba escrita de respuesta abierta

Nº Actos Peso (%)

1 100

La prueba escrita representa aproximadamente el 100% . No se contempla trabajo adicional.





1. **Código:** 4795 **Nombre:** MICROGEODESIA Y REDES
2. **Créditos:** 6,0 **--Teoría:** 3,0 **--Prácticas:** 3,0

Centro: E.T.S.I. GEODESICA, CARTOGRAFICA Y TOP.

3. **Coordinador:** Anquela Julián, Ana Belén
Departamento: INGENIERIA CARTOGRAFICA, GEODESIA Y FOTOGRAMETRIA

4. **Bibliografía**

Redes topográficas y locales. Microgeodesia	Chueca Pazos, Manuel
Microgeodesia y redes locales	Berné Valero, José Luis
Optimization and design of geodetic networks	Course of the International School of Advanced Geodesy (3º. 1984)
Project surveying	Richardus, Peter

5. **Descripción general de la asignatura**

Establecer las herramientas matemáticas para el cálculo de redes.
Conocer el algoritmo de compensación de redes.
Conocimiento de los test de errores groseros y fiabilidad de redes.
Optimización y ejecución de redes locales y urbanas de alta precisión.
Análisis y diseño de proyectos especiales.
Estudio y control de deformaciones.
Estudiar y utilizar modelos aplicables en el entorno de la Microgeodesia y redes locales.
Familiarizar al alumno con diferentes redes locales de gran precisión.

6. **Asignaturas previas o simultáneas recomendadas**

(4793) GEODESIA
(4796) ANÁLISIS MATEMÁTICO
(4797) MÉTODOS NUMÉRICOS

Especialmente conocimientos de: Estadística, Algebra matricial, Ajuste de Observaciones y Métodos Topográficos.

7. **Objetivos de la asignatura - Resultados del aprendizaje**

<u>Competencia</u>	<u>Nivel</u>
(E) Adquisición y/o procesamiento de datos geodésicos y su automatización	Necesaria (3)
(E) Conocer y manejar las herramientas informáticas precisas para el cálculo, procesado, análisis, representación y gestión del dato	Necesaria (3)
(E) Calibración de instrumentos y sensores Geodésicos	Recomendable (1)
(E) Certificación de datos, procesos y productos geodésicos	Necesaria (3)
(E) Control de procesos geodésicos	Indispensable (4)
(E) Integrar datos y sistemas Geodésicos	Indispensable (4)
(E) Monitorización de sistemas y procesos de Geodésicos	Necesaria (3)
(E) Validación de modelos geodésicos	Necesaria (3)
(E) Conocer, comprender, aplicar, analizar, sintetizar o evaluar el procesamiento de datos	Indispensable (4)
(E) Conocer, comprender, aplicar, analizar, sintetizar o evaluar la calidad de los datos	Indispensable (4)





7. Objetivos de la asignatura - Resultados del aprendizaje

Competencia

(E) Conocer, comprender, aplicar, analizar, sintetizar o evaluar la integración de datos	Indispensable (4)
(E) Conocer, comprender, aplicar, analizar, sintetizar o evaluar las fuentes de error en los diferentes procesos	Indispensable (4)
(E) Conocer, comprender, aplicar, analizar, sintetizar o evaluar los diversos instrumentos y sensores	Recomendable (1)
(E) Conocer, comprender, aplicar, analizar, sintetizar o evaluar los diversos tipos de datos	Necesaria (3)
(E) Conocer, comprender, aplicar, analizar, sintetizar o evaluar los métodos geodésicos	Indispensable (4)
(E) Análisis e interpretación de datos, procesos y modelos	Conveniente (2)

Nivel

8. Unidades didácticas

1. Condicionamiento general de mínimo.
2. Estimación de precisión.
3. Aplicaciones.
4. Iteración.
5. Método de los ajustes coordinados.
6. Método de los ajustes con funciones de variables o parámetros.
7. Introducción a redes libres.
8. Método de ajuste.
9. Análisis estadístico.
10. Fiabilidad de redes.
11. Introducción al diseño y optimización de redes.

9. Método de enseñanza-aprendizaje

<u>UD</u>	<u>TA</u>	<u>SE</u>	<u>PA</u>	<u>PL</u>	<u>PC</u>	<u>PI</u>	<u>EVA</u>	<u>TP</u>	<u>TNP</u>	<u>TOTAL HORAS</u>
1	1,00	--	--	--	--	--	--	1,00	5,00	6,00
2	1,00	--	--	--	--	--	--	1,00	5,00	6,00
3	1,00	--	--	1,00	--	--	--	2,00	20,00	22,00
4	0,50	--	--	0,50	--	--	--	1,00	3,00	4,00
5	3,00	--	--	2,00	--	--	0,50	5,50	10,00	15,50
6	2,50	--	--	2,50	--	--	0,50	5,50	7,00	12,50
7	5,00	--	--	6,00	--	--	0,50	11,50	10,00	21,50
8	5,00	--	--	6,00	--	--	0,50	11,50	10,00	21,50
9	5,00	--	--	7,00	--	--	0,50	12,50	20,00	32,50
10	5,00	--	--	5,00	--	--	0,50	10,50	22,00	32,50
11	1,00	--	--	--	--	--	--	1,00	2,00	3,00
TOTAL HORAS	30,00	--	--	30,00	--	--	3,00	63,00	114,00	177,00

UD: Unidad Didáctica. TA: Teoría de Aula. SE: Seminario. PA: Práctica de Aula. PL: Práctica de Laboratorio. PC: Práctica de Campo. PI: Práctica de Informática. EVA: Actividades de Evaluación. TP: Trabajo Presencial. TNP: Trabajo No Presencial.

10. Evaluación

Descripción

<u>Descripción</u>	<u>Nº Actos</u>	<u>Peso (%)</u>
(05) Trabajo académico	1	40
(02) Prueba escrita de respuesta abierta	1	60






10. Evaluación

Examen final de teoría y problemas que supondrá el 60% de la nota.

Defensa del proyecto académico desarrollado en grupo: en cualquier caso la nota será individual y supondrá el 40% restante.

Document signat electrònicament per <i>Documento firmado electrónicamente por</i> Electronically signed document by	UNIVERSITAT POLITÈCNICA DE VALÈNCIA	<i>Data/Fecha/Date</i> 17/09/2013	3 / 3	
Autenticitat verificable mitjançant Codi Segur Verificació <i>Autenticidad verificable mediante Código Seguro Verificación</i> Original document can be verified by Secure Verification Code	ALUAFHZ81U8 https://sede.upv.es/eVerificador			



1. **Código:** 4798 **Nombre:** SISTEMAS DE INFORMACIÓN GEOGRÁFICA - I

2. **Créditos:** 9,0 **--Teoría:** 4,5 **--Prácticas:** 4,5

Centro: E.T.S.I. GEODESICA, CARTOGRAFICA Y TOP.

3. **Coordinador:** Palomar Vázquez, Jesús Manuel

Departamento: INGENIERIA CARTOGRAFICA, GEODESIA Y FOTOGRAMETRIA

4. Bibliografía

5. Descripción general de la asignatura

Se trata de una asignatura de tipo troncal y de duración anual, en la que se pretenden los siguientes objetivos diferenciados según cada cuatrimestre:

Cuatrimestre 1:

- Profundizar en el entorno de SIG ArcGIS 10.1
- Conocer y evaluar los diferentes modelos avanzados de datos (Vector, Raster, Terrain...)
- Conocer el formato Geodatabase. Estructura y topología
- Profundizar en el conocimiento avanzado de herramientas de análisis
- Aprender a automatizar tareas de nivel medio mediante Model Builder

Cuatrimestre 2:

- Aprender a automatizar tareas de nivel avanzado mediante programación.
- Conocer los principales entornos de personalización de ArcGis 10.1
- Profundizar en las bases de programación del lenguaje Python.
- Conocer el modelo de clases del módulo ArcPy.
- Realizar pequeñas tareas de programación para mejorar el uso diario de un SIG.
- Enfrentarse a problemas de programación haciendo uso de ayudas y ejemplos.

6. Asignaturas previas o simultáneas recomendadas

(4803) INFORMÁTICA APLICADA
(4805) TELEDETECCIÓN

Se necesitan conocimientos básicos de: informática a nivel de usuario, sobre todo conceptos de programación básica y bases de datos; SIG (Sistemas de Información Geográfica), experiencia en algún software de SIG (ArcGis, ArcView, gvSIG, etc.); Cartografía en general y diseño cartográfico; fundamentos de Geometría.

En cuanto asignaturas, se relaciona con las siguientes de la I.T.T.: Informática (1º), Laboratorio de Informática (2º), Teledetección Aplicada (3º), Geomática (3º), Proyectos SIG (3º); en cuanto a asignaturas de la titulación I.G.C.: Informática Aplicada (1º), Teledetección (1º), SIG-II (2º), Informática Avanzada (2º), Técnicas Gráficas (2º), Teledetección Avanzada (2º).

7. Objetivos de la asignatura - Resultados del aprendizaje

Competencia

- (E) Adquisición y/o procesamiento de datos cartográficos y su automatización
- (E) Conocer y manejar las herramientas informáticas precisas para el cálculo, procesado, análisis, representación y gestión del dato
- (E) Certificación de datos, procesos y productos cartográficos
- (E) Control de procesos Cartográficos
- (E) Gestión de sistemas de calidad
- (E) Integración de datos en Recursos ambientales y naturales

Nivel

- Necesaria (3)
- Conveniente (2)
- Conveniente (2)
- Recomendable (1)
- Recomendable (1)
- Recomendable (1)

Document signat electrònicament per
Documento firmado electrónicamente por
Electronically signed document by

UNIVERSITAT POLITÈCNICA DE VALÈNCIA

Data/Fecha/Date

17/09/2013

1 / 4

Autenticitat verificable mitjançant Codi Segur Verificació
Autenticidad verificable mediante Código Seguro Verificación
Original document can be verified by Secure Verification Code

ALUE8EK5MNF
<https://sede.upv.es/eVerificador>





7. Objetivos de la asignatura - Resultados del aprendizaje

Competencia

Nivel

(E) Integrar datos en Sistemas de Información Geográfica	Necesaria (3)
(E) Inventariado de Recursos Ambientales y Naturales	Recomendable (1)
(E) Modelización del medio natural	Necesaria (3)
(E) Procesamiento de datos de SIG y su automatización	Indispensable (4)
(E) Validación de modelos de Sistemas de Información Geográfica	Recomendable (1)
(E) Conocer, comprender, aplicar, analizar, sintetizar o evaluar el procesamiento de datos	Necesaria (3)
(E) Conocer, comprender, aplicar, analizar, sintetizar o evaluar la calidad de los datos	Indispensable (4)
(E) Conocer, comprender, aplicar, analizar, sintetizar o evaluar la cartografía matemática y los sistemas de referencia	Recomendable (1)
(E) Conocer, comprender, aplicar, analizar, sintetizar o evaluar la integración de datos	Necesaria (3)
(E) Conocer, comprender, aplicar, analizar, sintetizar o evaluar la integración de sistemas	Conveniente (2)
(E) Conocer, comprender, aplicar, analizar, sintetizar o evaluar las bases de datos gráficas y alfanuméricas	Recomendable (1)
(E) Conocer, comprender, aplicar, analizar, sintetizar o evaluar las fuentes de error en los diferentes procesos	Conveniente (2)
(E) Conocer, comprender, aplicar, analizar, sintetizar o evaluar los diversos tipos de datos	Necesaria (3)
(E) Conocer, comprender, aplicar, analizar, sintetizar o evaluar los fundamentos y la integración entre la geografía y el territorio	Conveniente (2)
(E) Conocer, comprender, aplicar, analizar, sintetizar o evaluar los métodos de almacenamiento y distribución de datos	Recomendable (1)
(E) Conocer, comprender, aplicar, analizar, sintetizar o evaluar los procesos cartográficos	Indispensable (4)
(E) Integrar datos en Sistemas Cartográficos	Recomendable (1)

8. Unidades didácticas

1. Introducción a ArcGIS 10.1
 1. Principales diferencias con la versión 9.X
 2. Módulos y extensiones
2. Modelos de datos avanzados
 1. Modelos básicos
 2. Geodatabases
 3. Modelos raster avanzados
 4. TIN y Terrain
3. Gestión de topología con Geodatabases
 1. Introducción
 2. Reglas de topología
 3. Edición y validación topológica
4. Herramientas avanzadas de análisis
 1. Principales extensiones de análisis
 2. ArcToolBox
5. Automatización de tareas con Model Builder
 1. Introducción a Model Builder





8. Unidades didácticas

2. Creación de flujos de trabajo avanzados
6. Introducción al lenguaje Python
 1. Toma de contacto con el entorno de programación (PyScripter).
 2. Tipos de datos
 3. Control de flujo
 4. Módulos y clases
 5. Gestión de errores
 6. Lectura / escritura de ficheros
7. Programación de ArcGIS con Arcpy
 1. Acceso al proyecto y al marco de datos
 2. Acceso a las capas
 3. Descripción de datos. Consultas y selecciones
 4. Cursores (lectura y edición de atributos)
 5. Manejo de geometrías
 6. Manejo de herramientas (análisis espacial básico y gestión de MDE)
 7. Composiciones de mapa

9. Método de enseñanza-aprendizaje

<u>UD</u>	<u>TA</u>	<u>SE</u>	<u>PA</u>	<u>PL</u>	<u>PC</u>	<u>PI</u>	<u>EVA</u>	<u>TP</u>	<u>TNP</u>	<u>TOTAL HORAS</u>
1	4,00	--	1,00	2,00	--	--	--	7,00	10,00	17,00
2	4,00	--	1,00	2,00	--	--	--	7,00	10,00	17,00
3	6,00	--	2,00	4,00	--	--	--	12,00	15,00	27,00
4	5,00	--	2,00	4,00	--	--	--	11,00	15,00	26,00
5	6,00	--	3,00	4,00	--	--	--	13,00	20,00	33,00
6	8,00	--	2,00	6,00	--	--	--	16,00	20,00	36,00
7	12,00	--	4,00	8,00	--	--	--	24,00	45,00	69,00
TOTAL HORAS	45,00	--	15,00	30,00	--	--	--	90,00	135,00	225,00

UD: Unidad Didáctica. TA: Teoría de Aula. SE: Seminario. PA: Práctica de Aula. PL: Práctica de Laboratorio. PC: Práctica de Campo. PI: Práctica de Informática. EVA: Actividades de Evaluación. TP: Trabajo Presencial. TNP: Trabajo No Presencial.

10. Evaluación

<u>Descripción</u>	<u>Nº Actos</u>	<u>Peso (%)</u>
(05) Trabajo académico	2	50
(02) Prueba escrita de respuesta abierta	2	50

La nota de la asignatura consistirá en la media entre los dos cuatrimestres.

PRIMER CUATRIMESTRE:

- Bloque1. Proyecto práctico individual.
Bloque 2. Examen en ordenador.

El peso y evaluación de cada bloque es como sigue:

- Bloque 1. 40%
Bloque 2. 60%

Es necesario obtener al menos el 40% de nota en cada bloque para poder aprobar la materia del cuatrimestre. Caso de obtener menos de un 40% en uno de los bloques (bloque suspenso), el profesor podrá decidir si guardar o no la nota del bloque aprobado para la siguiente convocatoria.

SEGUNDO CUATRIMESTRE:

La nota final del segundo cuatrimestre se compone de la evaluación de tres bloques:

Document signat electrònicament per Documento firmado electrónicamente por Electronically signed document by	UNIVERSITAT POLITÈCNICA DE VALÈNCIA	Data/Fecha/Date 17/09/2013	3 / 4
Autenticitat verificable mitjançant Codi Segur Verificació Autenticidad verificable mediante Código Seguro Verificación Original document can be verified by Secure Verification Code		ALUE8EK5MNF https://sede.upv.es/eVerificador	





10. Evaluación

1. Bloque 1: entrega del ejercicio por parejas. El ejercicio se hará en el periodo propuesto por parejas, entregándose, al igual que en el apartado anterior, la herramienta diseñada dentro de un proyecto listo para funcionar y una memoria . La puntuación de este bloque será de 10 puntos.

2. Bloque 2: ejercicio de programación delante del ordenador. El día del examen, cada alumno de forma individual ejecutará un ejercicio sencillo o completará una parte de un ejercicio propuesto para que este funcione correctamente. De igual manera, la puntuación será de 10.

La ponderación final será como sigue:

- Bloque 1: 60%
- Bloque 2: 40%

Es necesario obtener al menos el 40% de nota en cada bloque para poder aprobar la materia del cuatrimestre. Caso de obtener menos de un 40% en uno de los bloques (bloque suspenso), el profesor podrá decidir si guardar o no la nota del bloque aprobado para la siguiente convocatoria.

Finalmente las notas de ambos cuatrimestres se promediarán para obtener la nota final de la asignatura

Document signat electrònicament per <i>Documento firmado electrònicamente por</i> Electronically signed document by	UNIVERSITAT POLITÈCNICA DE VALÈNCIA	Data/Fecha/Date 17/09/2013	4 / 4	
Autenticitat verificable mitjançant Codi Segur Verificació <i>Autenticidad verificable mediante Código Seguro Verificación</i> Original document can be verified by Secure Verification Code	ALUE8EK5MNF	https://sede.upv.es/eVerificador		



1. **Código:** 4805 **Nombre:** TELEDETECCIÓN
2. **Créditos:** 6,0 **--Teoría:** 3,0 **--Prácticas:** 3,0

Centro: E.T.S.I. GEODESICA, CARTOGRAFICA Y TOP.

3. **Coordinador:** Porres De La Haza, Maria Joaquina
Departamento: INGENIERIA CARTOGRAFICA, GEODESIA Y FOTOGRAMETRIA

4. Bibliografía

Fundamentals of remote sensing and airphoto interpretation	Avery, Thomas Eugene
Fundamentos de teledetección espacial	Chuvieco, Emilio
Modelos digitales del terreno : introducción y aplicaciones en las ciencias ambientales	Felicísimo, Angel M.
Remote sensing and image interpretation	Lillesand, Thomas M.
Computer processing of remotely-sensed images : an introduction	Mather, Paul M.
Remote sensing : principles and interpretation	Sabins, Floyd F.

5. Descripción general de la asignatura

Conocer los fundamentos físicos rigurosos sobre la transferencia de energía como agente de información en los diferentes formas y modos de obtención de imágenes remotas. Grados de resolución de las imágenes en función de los sensores y plataformas empleados. Análisis teóricos y métodos empíricos acerca de la clasificación de las respuestas espectrales de los principales elementos de la cobertura terrestre. Explotación de imágenes digitales desde su fase previa con técnicas de corrección, realces y métodos de análisis multivariante para su discriminación y clasificación.

6. Asignaturas previas o simultáneas recomendadas

- (4790) FOTOGRAMETRÍA ANALÍTICA
(4796) ANÁLISIS MATEMÁTICO

En recomendable conocer los siguientes contenidos de la Ingeniería Técnica en Topografía:

- Física: radiometría, el espectro electromagnético, teoría clásica de propagación de energía electromagnética, ecuaciones de Maxwell.
- Cartografía: proyecciones cartográficas de escalas medias y generales.
- Fotointerpretación y fotogrametría: métodos clásicos de prospección de imágenes analógicas, óptica y formación de la imagen digital, introducción al tratamiento digital de la imagen.
- Introducción a la teledetección.

7. Objetivos de la asignatura - Resultados del aprendizaje

Competencia

- (E) Adquisición y/o procesamiento de datos fotogramétricos y de teledetección y su automatización
- (E) Conocer, comprender y aplicar los principios del EEES.
- (E) Certificación de datos, procesos y productos de fotogrametría y teledetección
- (E) Control de procesos Fotogramétricos y de Teledetección
- (E) Integración de datos en Recursos ambientales y naturales
- (E) Integrar datos en Sistemas Cartográficos
- (E) Integrar datos en Sistemas de Información Geográfica

Nivel

- Indispensable (4)
- Recomendable (1)
- Conveniente (2)
- Conveniente (2)
- Necesaria (3)
- Necesaria (3)
- Necesaria (3)





7. Objetivos de la asignatura - Resultados del aprendizaje

Competencia

Nivel

(E) Integrar datos Fotograméticos y de Teledetección	Necesaria (3)
(E) Inventariado de Recursos Agronómicos, Forestales y Mineros	Necesaria (3)
(E) Inventariado de Recursos Ambientales y Naturales	Conveniente (2)
(E) Modelización del medio natural	Necesaria (3)
(E) Validación de modelos Ambientales y Naturales	Conveniente (2)
(E) Validación de modelos fotogramétricos y de teledetección	Necesaria (3)
(E) Conocer, comprender, aplicar, analizar, sintetizar o evaluar el procesamiento de datos	Indispensable (4)
(E) Conocer, comprender, aplicar, analizar, sintetizar o evaluar la calidad de los datos	Indispensable (4)
(E) Conocer, comprender, aplicar, analizar, sintetizar o evaluar la cartografía matemática y los sistemas de referencia	Recomendable (1)
(E) Conocer, comprender, aplicar, analizar, sintetizar o evaluar la integración de datos	Necesaria (3)
(E) Conocer, comprender, aplicar, analizar, sintetizar o evaluar la integración de sistemas	Recomendable (1)
(E) Conocer, comprender, aplicar, analizar, sintetizar o evaluar las fuentes de error en los diferentes procesos	Conveniente (2)
(E) Conocer, comprender, aplicar, analizar, sintetizar o evaluar los diversos instrumentos y sensores	Conveniente (2)
(E) Conocer, comprender, aplicar, analizar, sintetizar o evaluar los diversos tipos de datos	Necesaria (3)
(E) Conocer, comprender, aplicar, analizar, sintetizar o evaluar los métodos fotogramétricos y de teledetección	Indispensable (4)
(E) Conocer, comprender, aplicar, analizar, sintetizar o evaluar los procesos cartográficos	Conveniente (2)
(E) Conocer la historia y evolución tecnológica propias de esta ingeniería	Recomendable (1)
(E) Conocer y manejar las herramientas informáticas precisas para el cálculo, procesado, análisis, representación y gestión del dato	Indispensable (4)
(E) Conocer, comprender y aplicar las técnicas de análisis estadístico	Necesaria (3)
(E) Análisis e interpretación de datos, procesos y modelos	Necesaria (3)
Calibración de instrumentos y sensores de fotogrametría y teledetección	

8. Unidades didácticas

1. Tema A, Introducción a la radiación electromagnética.
 1. Introducción
 2. Teorías de la radiación electromagnética
 3. El espectro electromagnético
 4. Magnitudes radiométricas
 5. Respuestas de la superficie a la radiación: superficie Lambertiana, cuerpos negros, cuerpos naturales
 6. Interacción de la radiación con la atmósfera: constituyentes atmosféricos, dispersión y absorción
2. Tema B, Resoluciones de la imagen remota: sensores y plataformas.
 1. Componentes de un sistema sensor





8. Unidades didácticas

2. Resoluciones radiométricas, espectrales y espaciales
3. Sensores activos y pasivos
4. Satélites de observación: órbitas
5. Desarrollo y situación actual de la teledetección
3. Tema C, Interacción de la Radiación Solar con las Superficies Naturales.
 1. La vegetación: factores que determinan su respuesta espectral
 2. El suelo: factores que influyen en su reflectividad
 3. El agua: diferentes formas de agregación y su reflectividad
 4. Medida de la emisividad
 5. La emisividad de los cuerpos naturales
4. Tema 1, La imagen digital.
 1. La imagen digital y sus dimensiones
 2. La organización de los datos digitales
 3. La Teoría del color
 4. Visualización e interpretación de imágenes
5. Tema 2, Correcciones radiométricas y realce de imágenes monocromáticas.(I)
 1. Preprocesamiento
 2. Correcciones radiométricas
6. Tema 3, Correcciones radiométricas y realce de imágenes monocromáticas.(II)
 1. Realce píxel a píxel
 2. Filtros
7. Tema 4, Correcciones geométricas.
 1. Definición de corrección geométrica. Registro y rectificación. Fases del proceso.
 2. Clasificación de los errores: Sistemáticos, no sistemáticos
 3. Transformaciones elementales
 4. Cálculo de las funciones de transformación a partir de puntos de control
 5. Técnicas de remuestreo
8. Tema 5, Técnicas de análisis multiespectral.
 1. Índices y ratios. Índices de vegetación
 2. Análisis de componentes principales
 3. Componentes Tasseled Cap
9. Tema 6, Clasificación de imágenes.
 1. Concepto de clasificación de imágenes multiespectrales. Tipos y fases del proceso
 2. Análisis de separabilidad
 3. Métodos de clasificación supervisados
 4. Métodos de clasificación no supervisados
 5. Evaluación de la clasificación
 6. Tipos de muestreo

9. Método de enseñanza-aprendizaje

<u>UD</u>	<u>TA</u>	<u>SE</u>	<u>PA</u>	<u>PL</u>	<u>PC</u>	<u>PI</u>	<u>EVA</u>	<u>TP</u>	<u>TNP</u>	<u>TOTAL HORAS</u>
1	3,00	--	--	--	--	--	0,50	3,50	5,00	8,50
2	3,00	--	--	--	--	--	0,50	3,50	5,00	8,50
3	3,00	--	--	--	--	--	1,00	4,00	5,00	9,00
4	1,00	--	1,00	4,00	--	--	0,50	6,50	15,00	21,50
5	2,00	--	--	4,00	--	--	0,50	6,50	15,00	21,50
6	2,50	--	1,50	2,00	--	--	0,50	6,50	15,00	21,50
7	2,50	--	1,50	5,00	--	--	0,50	9,50	15,00	24,50
8	1,50	5,00	0,50	5,00	--	--	0,50	12,50	10,00	22,50
9	1,50	5,00	0,50	5,00	--	--	0,50	12,50	10,00	22,50
TOTAL HORAS	20,00	10,00	5,00	25,00	--	--	5,00	65,00	95,00	160,00

Document signat electrònicament per
Documento firmado electrònicamente por
Electronically signed document by

UNIVERSITAT POLITÈCNICA DE VALÈNCIA

Data/Fecha/Date

17/09/2013

3 / 4

Autenticitat verificable mitjançant Codi Segur Verificació
Autenticidad verificable mediante Código Seguro Verificación
Original document can be verified by Secure Verification Code

ALUEQEWQ56U
<https://sede.upv.es/eVerificador>





9. Método de enseñanza-aprendizaje

UD: Unidad Didáctica. TA: Teoría de Aula. SE: Seminario. PA: Práctica de Aula. PL: Práctica de Laboratorio. PC: Práctica de Campo. PI: Práctica de Informática. EVA: Actividades de Evaluación. TP: Trabajo Presencial. TNP: Trabajo No Presencial.

10. Evaluación

<u>Descripción</u>	<u>Nº Actos</u>	<u>Peso (%)</u>
(02) Prueba escrita de respuesta abierta	2	40
(11) Observación	6	20
(10) Caso	2	20
(09) Proyecto	1	20

$$\text{Nota final} = 0.4 \cdot N_t + 0.4 \cdot N_p + 0.2 \cdot N_s$$

Nt: Nota de teoría

Np: Nota de prácticas

Ns: Nota de seminarios

Condiciones:

$$N_t \geq 4$$

$$N_p \geq 4$$

$$N_s \geq 4$$

$$\text{Nota final} \geq 5$$

El alumno que no supere las distintas partes de la asignatura durante el curso, deberá recuperarlas en las convocatorias oficiales. En caso de no examinarse de todas las partes pendientes en las convocatorias oficiales su calificación será No Presentado. Consultar la metodología de evaluación publicada en Poliformat.





1. **Código:** 4838 **Nombre:** CARTOGRAFÍA URBANA INFORMATIZADA

2. **Créditos:** 4,5 **--Teoría:** 1,5 **--Prácticas:** 3,0

Centro: E.T.S.I. GEODESICA, CARTOGRAFICA Y TOP.

3. **Coordinador:** Marqués Mateu, Àngel

Departamento: INGENIERIA CARTOGRAFICA, GEODESIA Y FOTOGRAMETRIA

4. Bibliografía

5. Descripción general de la asignatura

Se estudiarán los métodos y procedimientos de gestión de la cartografía urbana, incluyendo la creación y actualización de la base de datos a partir de diferentes fuentes. Asimismo se introducirán conceptos sobre topografía, fotogrametría y cartografía ambiental en el ámbito urbano.

6. Asignaturas previas o simultáneas recomendadas

(4798) SISTEMAS DE INFORMACIÓN GEOGRÁFICA - I

(4799) S.I.G. - II

(4800) PRODUCCIÓN CARTOGRÁFICA

(4804) PROYECTOS

Conocimientos básicos de programas SIG o CAD, por ejemplo ARCMAP, ARCVIEW, ARCINFO, AUTOCAD o MICROSTATION.

7. Objetivos de la asignatura - Resultados del aprendizaje

Competencia

(E) Adquisición y/o procesamiento de datos cartográficos y su automatización

(E) Integrar datos en Sistemas Cartográficos

(E) Integración de datos en Infraestructuras de Datos Espaciales

(E) Integrar datos en Sistemas de Información Geográfica

(E) Conocer y manejar las herramientas informáticas precisas para el cálculo, procesado, análisis, representación y gestión del dato

(E) Conocer, comprender, aplicar, analizar, sintetizar o evaluar la integración de datos

(E) Conocer, comprender, aplicar, analizar, sintetizar o evaluar la integración de sistemas

(E) Conocer, comprender, aplicar, analizar, sintetizar o evaluar las bases de datos gráficas y alfanuméricas

(E) Procesamiento de datos de SIG y su automatización

Nivel

Indispensable (4)

Indispensable (4)

Indispensable (4)

Indispensable (4)

Indispensable (4)

Indispensable (4)

Indispensable (4)

Indispensable (4)

Indispensable (4)

8. Unidades didácticas

1. Sistemas de referencia
2. Sistemas de información geográfica
3. Cartografía catastral
4. Cartografía ambiental urbana
5. Topografía Urbana
6. Proyecto de curso

9. Método de enseñanza-aprendizaje

UD

TA

SE

PA

PL

PC

PI

EVA

TP

TNP

TOTAL HORAS

Document signat electrònicament per
Documento firmado electrònicamente por
Electronically signed document by

UNIVERSITAT POLITÈCNICA DE VALÈNCIA

Data/Fecha/Date

06/09/2013

1 / 2

Autenticitat verificable mitjançant Codi Segur Verificació
Autenticidad verificable mediante Código Seguro Verificación
Original document can be verified by Secure Verification Code

ALUCR99NIBF
<https://sede.upv.es/eVerificador>





9. Método de enseñanza-aprendizaje

<u>UD</u>	<u>TA</u>	<u>SE</u>	<u>PA</u>	<u>PL</u>	<u>PC</u>	<u>PI</u>	<u>EVA</u>	<u>TP</u>	<u>TNP</u>	<u>TOTAL HORAS</u>
1	1,00	--	--	1,00	--	--	--	2,00	10,00	12,00
2	1,00	--	--	1,00	--	--	--	2,00	15,00	17,00
3	6,00	--	--	2,00	--	--	--	8,00	10,00	18,00
4	3,00	--	--	3,00	--	--	--	6,00	10,00	16,00
5	1,00	--	--	--	--	--	--	1,00	10,00	11,00
6	3,00	--	--	23,00	--	--	--	26,00	15,00	41,00
TOTAL HORAS	15,00	--	--	30,00	--	--	--	45,00	70,00	115,00

UD: Unidad Didáctica. TA: Teoría de Aula. SE: Seminario. PA: Práctica de Aula. PL: Práctica de Laboratorio. PC: Práctica de Campo. PI: Práctica de Informática. EVA: Actividades de Evaluación. TP: Trabajo Presencial. TNP: Trabajo No Presencial.

10. Evaluación

Descripción

(05) Trabajo académico

(02) Prueba escrita de respuesta abierta

Nº Actos

1

1

Peso (%)

75

25

La calificación final se obtendrá a partir de un trabajo de curso y una o varias pruebas cortas.





1. **Código:** 4824 **Nombre:** DISEÑO DE REDES
2. **Créditos:** 4,5 **--Teoría:** 3,0 **--Prácticas:** 1,5

Centro: E.T.S.I. GEODESICA, CARTOGRAFICA Y TOP.

3. **Coordinador:** Baselga Moreno, Sergio
Departamento: INGENIERIA CARTOGRAFICA, GEODESIA Y FOTOGRAMETRIA

4. **Bibliografía**

Redes topográficas y locales. Microgeodesia	Chueca Pazos, Manuel
Microgeodesia y redes locales	Berné Valero, José Luis
Optimization and design of geodetic networks	Course of the International School of Advanced Geodesy (3º. 1984)
Avances en la interpretación de resultados en redes locales recintos de error	Chueca Pazos, Manuel

5. **Descripción general de la asignatura**

La asignatura profundiza en conceptos relacionados con la microgeodesia y las redes geodésicas de alta precisión pretendiendo una inmediata aplicación de los conceptos presentados. Trata en especial la teoría clásica y moderna del diseño de redes, el análisis de redes en aplicaciones varias y la optimización en problemas geodésicos. La resolución por parte del alumno de un proyecto real con aplicación de las cuestiones presentadas y contenido en parte prefijado y en parte de libre desarrollo contribuye a la asimilación de los conceptos de ésta y otras asignaturas, así como al fomento de la creatividad.

6. **Asignaturas previas o simultáneas recomendadas**

- (4793) GEODESIA
- (4794) GEODESIA ESPACIAL GPS
- (4795) MICROGEODESIA Y REDES
- (4796) ANÁLISIS MATEMÁTICO
- (4797) MÉTODOS NUMÉRICOS

7. **Objetivos de la asignatura - Resultados del aprendizaje**

<u>Competencia</u>	<u>Nivel</u>
(E) Adquisición y/o procesamiento de datos geodésicos y su automatización	Necesaria (3)
(E) Adquisición y/o procesamiento de Sistema de Posicionamiento y navegación y su automatización	Necesaria (3)
(E) Análisis e interpretación de datos, procesos y modelos	Indispensable (4)
(E) Control de procesos geodésicos	Recomendable (1)
(E) Conocer, comprender y aplicar las técnicas de análisis estadístico	Necesaria (3)
(E) Valoración técnica y económica	Recomendable (1)
(E) Conocer, comprender, aplicar, analizar, sintetizar o evaluar las fuentes de error en los diferentes procesos	Recomendable (1)
(E) Conocer, comprender, aplicar, analizar, sintetizar o evaluar los métodos geodésicos	Indispensable (4)
(E) Conocer y manejar las herramientas informáticas precisas para el cálculo, procesado, análisis, representación y gestión del dato	Conveniente (2)



7. Objetivos de la asignatura - Resultados del aprendizaje

Competencia

(E) Validación de modelos geodésicos

Nivel

Necesaria (3)

8. Unidades didácticas

1. Problemas clásicos del diseño de redes
 1. Problema de diseño de orden cero
 2. Problema de diseño de orden uno
 3. Problema de diseño de orden dos
 4. Problema de diseño de orden tres
2. Figuras de error y análisis multivariante.
3. Teoría de control microgeodésico de deformaciones.
4. Otras cuestiones relacionadas con el diseño y análisis de redes geodésicas.
 1. Diseño de redes para geodesia espacial: SLR, GNSS, etc.
 2. Métodos de detección de errores groseros y sistemáticos: tests estadísticos y estimación robusta
 3. Análisis de robustez
 4. Modelos dinámicos
 5. Aplicaciones de la optimización global a cuestiones geodésicas
 6. Evolución temporal de los marcos de referencia

9. Método de enseñanza-aprendizaje

<u>UD</u>	<u>TA</u>	<u>SE</u>	<u>PA</u>	<u>PL</u>	<u>PC</u>	<u>PI</u>	<u>EVA</u>	<u>TP</u>	<u>TNP</u>	<u>TOTAL HORAS</u>
1	10,00	--	--	5,00	--	--	--	15,00	30,00	45,00
2	4,00	--	--	2,00	--	--	--	6,00	16,00	22,00
3	6,00	--	--	3,00	--	--	--	9,00	24,00	33,00
4	10,00	--	--	5,00	--	--	--	15,00	20,00	35,00
TOTAL HORAS	30,00	--	--	15,00	--	--	--	45,00	90,00	135,00

UD: Unidad Didáctica. TA: Teoría de Aula. SE: Seminario. PA: Práctica de Aula. PL: Práctica de Laboratorio. PC: Práctica de Campo. PI: Práctica de Informática. EVA: Actividades de Evaluación. TP: Trabajo Presencial. TNP: Trabajo No Presencial.

10. Evaluación

Descripción

(09) Proyecto

(01) Examen oral

Nº Actos

Peso (%)

1 50

1 50

Como alternativa a la clásica prueba escrita final se propone a los alumnos la realización de un proyecto individual que recoja los conocimientos presentados en la parte teórica y con aplicación a un caso real, proyecto que será defendido en un examen oral final.





1. **Código:** 4842 **Nombre:** FOTOGRAMETRÍA ARQUITECTÓNICA

2. **Créditos:** 4,5 **--Teoría:** 3,0 **--Prácticas:** 1,5

Centro: E.T.S.I. GEODESICA, CARTOGRAFICA Y TOP.

3. **Coordinador:** Cabanes Ginés, José Luís
Departamento: EXPRESION GRAFICA ARQUITECTONICA

4. **Bibliografía**

Fotogrametría Moderna: Analítica y Digital

Lerma García, José Luis

5. **Descripción general de la asignatura**

La fotogrametría arquitectónica comenzó como técnica para la medición indirecta a través de fotografías de una manera muy minoritaria por la complejidad de construcción y utilización de los instrumentos necesarios. Hoy, la digitalización de objetos mediante ingeniería inversa, que engloba la fotogrametría de rango próximo o "close-range" junto con la captación láser, permite con medios al alcance de cualquiera, una serie de resultados útiles en diferentes campos. A destacar, dibujos de levantamiento de arquitectura, enderezado de imágenes, y fotomodelado (modelos digitales con textura fotográfica, que se pueden integrar con programas CAD, emplear para visitas virtuales, etc.). Y además otras soluciones muy interesantes relacionadas con el diseño de objetos (digitalización de maquetas para "restyling"), control metrológico de productos, reconstrucción de accidentes de tráfico (una aplicación que ya se está reconociendo oficialmente como técnica pericial), o controles "as built" (fundamentalmente de obras e instalaciones complejas), entre las más destacadas.

La digitalización de escenas reales a través de fotografías y láser tridimensionales, y su integración con programas de diseño CAD / CAM, tratamiento de imágenes, o renderización avanzada (3DStudio, Rapidform, etc.), ofrece pues cada vez más ámbitos de interés que pueden resultar atractivos a los futuros fotogrametristas por su creciente integración en el mercado de trabajo.

6. **Asignaturas previas o simultáneas recomendadas**

(4790) FOTOGRAMETRÍA ANALÍTICA
(4791) PROCESOS DIGITALES

7. **Objetivos de la asignatura - Resultados del aprendizaje**

Competencia

<u>Competencia</u>	<u>Nivel</u>
(E) Adquisición y/o procesamiento de datos fotogramétricos y de teledetección y su automatización	Indispensable (4)
(E) Conocer, comprender y aplicar las técnicas de análisis estadístico	Indispensable (4)
(E) Certificación de datos, procesos y productos de fotogrametría y teledetección	Necesaria (3)
(E) Control de procesos fotogramétricos y de teledetección	Conveniente (2)
(E) Control de procesos Fotogramétricos y de Teledetección	Conveniente (2)
(E) Inventariado Arqueológico y Patrimonial	Recomendable (1)
(E) Inventariado Arqueológico y Patrimonial	Recomendable (1)
(E) Conocer, comprender, aplicar, analizar, sintetizar o evaluar el procesamiento de datos	Necesaria (3)
(E) Conocer, comprender, aplicar, analizar, sintetizar o evaluar la calidad de los datos	Necesaria (3)
(E) Conocer, comprender, aplicar, analizar, sintetizar o evaluar la cartografía matemática y los sistemas de referencia	Recomendable (1)





7. Objetivos de la asignatura - Resultados del aprendizaje

<u>Competencia</u>	<u>Nivel</u>
(E) Conocer, comprender, aplicar, analizar, sintetizar o evaluar la integración de datos	Indispensable (4)
(E) Conocer, comprender, aplicar, analizar, sintetizar o evaluar la integración de sistemas	Recomendable (1)
(E) Conocer, comprender, aplicar, analizar, sintetizar o evaluar las fuentes de error en los diferentes procesos	Necesaria (3)
(E) Conocer, comprender, aplicar, analizar, sintetizar o evaluar los diversos instrumentos y sensores	Conveniente (2)
(E) Conocer, comprender, aplicar, analizar, sintetizar o evaluar los diversos tipos de datos	Recomendable (1)
(E) Conocer, comprender, aplicar, analizar, sintetizar o evaluar los métodos fotogramétricos y de teledetección	Conveniente (2)
(E) Conocer y manejar las herramientas informáticas precisas para el cálculo, procesado, análisis, representación y gestión del dato	Indispensable (4)
(E) Análisis e interpretación de datos, procesos y modelos	Indispensable (4)
Calibración de instrumentos y sensores de fotogrametría y teledetección	

8. Unidades didácticas

1. Representación de la arquitectura histórica
 1. Dibujo y arquitectura histórica.
 2. Modos de presentación y técnicas gráficas.
2. La fotogrametría arquitectónica.
 1. Cámaras e imágenes.
 2. Proyectos fotogramétricos.
 3. Documentación gráfica de la arquitectura.
3. Restitución.
 1. El proceso de orientación exterior.
 2. Dibujo de restitución.
4. Técnicas de fotorepresentación
 1. Rectificación.
 2. Fotomodelado.

9. Método de enseñanza-aprendizaje

<u>UD</u>	<u>TA</u>	<u>SE</u>	<u>PA</u>	<u>PL</u>	<u>PC</u>	<u>PI</u>	<u>EVA</u>	<u>TP</u>	<u>TNP</u>	<u>TOTAL HORAS</u>
1	5,00	--	--	--	--	2,00	2,00	9,00	3,00	12,00
2	5,00	--	--	--	--	3,00	2,00	10,00	3,00	13,00
3	10,00	--	--	--	--	5,00	4,00	19,00	25,00	44,00
4	10,00	--	--	--	--	5,00	4,00	19,00	25,00	44,00
TOTAL HORAS	30,00	--	--	--	--	15,00	12,00	57,00	56,00	113,00

UD: Unidad Didáctica. TA: Teoría de Aula. SE: Seminario. PA: Práctica de Aula. PL: Práctica de Laboratorio. PC: Práctica de Campo. PI: Práctica

Document signat electrònicament per
Documento firmado electrònicamente por
Electronically signed document by

UNIVERSITAT POLITÈCNICA DE VALÈNCIA

Data/Fecha/Date

06/09/2013

2 / 3

Autenticitat verificable mitjançant Codi Segur Verificació
Autenticidad verificable mediante Código Seguro Verificación
Original document can be verified by Secure Verification Code

ALUSHDXUB4X
<https://sede.upv.es/eVerificador>





9. Método de enseñanza-aprendizaje

de Informática. EVA: Actividades de Evaluación. TP: Trabajo Presencial. TNP: Trabajo No Presencial.

10. Evaluación

Descripción

- (02) Prueba escrita de respuesta abierta
- (08) Portafolio
- (05) Trabajo académico

Nº Actos Peso (%)

1
1
1

Ponderación métodos evaluación: prueba escrita 40%; trabajo académico 40%; portafolio 20%.





1. **Código:** 4794 **Nombre:** GEODESIA ESPACIAL GPS
2. **Créditos:** 6,0 **--Teoría:** 3,0 **--Prácticas:** 3,0

Centro: E.T.S.I. GEODESICA, CARTOGRAFICA Y TOP.

3. **Coordinador:** Berné Valero, José Luis
Departamento: INGENIERIA CARTOGRAFICA, GEODESIA Y FOTOGRAMETRIA

4. Bibliografía

Redes geodésicas y sistemas de referencia	Berné Valero, José Luis
Notas geodésicas	Anquela Julián, Ana Belén
Global positioning system : Theory and practice	Hofmann-Wellenhof, Bernhard
GPS satellite surveying	Leick, Alfred
Global positioning system : signals, measurements, and performance	Misra, Pratap
GPS : theory, algorithms and applications	Xu, Guochang

5. Descripción general de la asignatura

Se trata de una asignatura troncal del segundo semestre, con la que se pretenden conseguir los siguientes objetivos:

El conocimiento de los fundamentos del GPS, aplicaciones en Geodesia y Topografía.
Manejo de software de tratamiento de datos GPS.

6. Asignaturas previas o simultáneas recomendadas

- (4790) FOTOGRAMETRÍA ANALÍTICA
- (4792) GEODESIA FÍSICA
- (4793) GEODESIA
- (4795) MICROGEODESIA Y REDES
- (4796) ANÁLISIS MATEMÁTICO
- (4797) MÉTODOS NUMÉRICOS

Otras asignatura que se relacionan con Geodesia Espacial GPS son:
DISEÑO DE REDES
RADIONAVEGACIÓN GPS GNSS

7. Objetivos de la asignatura - Resultados del aprendizaje

<u>Competencia</u>	<u>Nivel</u>
(E) Adquisición y/o procesamiento de Sistema de Posicionamiento y navegación y su automatización	Necesaria (3)
(E) Conocer, comprender y aplicar las técnicas de análisis estadístico	Conveniente (2)
(E) Calibración de instrumentos y sensores de Sistemas de Posicionamiento y Navegación	Conveniente (2)
(E) Certificación de datos, procesos y productos de Sistemas de Posicionamiento y Navegación	Indispensable (4)
(E) Integrar datos en Sistemas de Posicionamiento y Navegación	Indispensable (4)
(E) Monitorización de sistemas y procesos de Sistemas de Posicionamiento y Navegación	Necesaria (3)
(E) Validación de modelos de sistemas de posicionamiento y navegación	Necesaria (3)
(E) Conocer, comprender, aplicar, analizar, sintetizar o evaluar el procesamiento de datos	Necesaria (3)
(E) Conocer, comprender, aplicar, analizar, sintetizar o evaluar la calidad de los datos	Conveniente (2)



7. Objetivos de la asignatura - Resultados del aprendizaje

<u>Competencia</u>	<u>Nivel</u>
(E) Conocer, comprender, aplicar, analizar, sintetizar o evaluar la cartografía matemática y los sistemas de referencia	Conveniente (2)
(E) Conocer, comprender, aplicar, analizar, sintetizar o evaluar las fuentes de error en los diferentes procesos	Necesaria (3)
(E) Conocer, comprender, aplicar, analizar, sintetizar o evaluar los diversos instrumentos y sensores	Conveniente (2)
(E) Conocer, comprender, aplicar, analizar, sintetizar o evaluar los métodos de posicionamiento y navegación geoespacial	Necesaria (3)
(E) Conocer la historia y evolución tecnológica propias de esta ingeniería	Conveniente (2)
(E) Conocer y manejar las herramientas informáticas precisas para el cálculo, procesado, análisis, representación y gestión del dato	Necesaria (3)
(E) Análisis e interpretación de datos, procesos y modelos	Necesaria (3)

8. Unidades didácticas

1. Generalidades
 1. Introducción a la Geodesia Espacial
 2. Desarrollo histórico
 3. Conceptos básicos
 4. Sistema SLR, sistema LLR
 5. Sistema VLBI
 6. Sistemas GPS, GLONASS y GNSS
2. Sistemas de referencia
 1. Sistemas de referencia en Geodesia Espacial
 2. Sistemas de coordenadas
 3. Precesión. Nutación
 4. Tiempos
3. Teoría de órbitas
 1. Órbitas de los satélites
 2. Leyes de Kepler
 3. Parámetros orbitales
 4. Determinación de órbitas
 5. Movimiento imperturbado de satélites
 6. Movimiento perturbado de satélites
 7. Métodos de seguimiento de satélites
4. Sistemas GPS y GLONASS
 1. Principios de funcionamiento GPS
 2. Continuación de los sistemas
 3. Sistema GLONASS
 4. Estructura de la señal y comparación con el GPS
 5. Integración del sistema GPS y GLONASS
 6. WGS 84, PZ 90, SGR 1980
5. Sistema GPS
 1. Sector espacial GPS. Satélites. Relojes. Portadoras. Código
 2. Sector de control y estaciones de seguimiento
 3. Mensaje de navegación. Ficheros RINEX
 4. Sector usuario. Antenas, señales. Técnica de espectro ensanchado. Correlación y cuadratura. Información del receptor





8. Unidades didàcticas

5. Formato RINEX
6. Observables GPS
 1. Pseudodistancia. Modelo matemàtico
 2. Fase de la portadora. Modelo matemàtico
 3. Influencia de la geometria de los satèlites
 4. Errores de los osciladores de satèlites y receptores
 5. Retardos relativistas
7. Retardos atmosfèrics
 1. Propagaci3n de la se1al en la atm3sfera
 2. Correcci3n troposfèrica. Hopfield. Goad y Goodman. Saaramoinen
 3. Correcci3n ionosfèrica
8. Combinaci3n de fase
 1. Diferencias simples
 2. Diferencias dobles
 3. Diferencias triples
 4. Propagaci3n del error en la combinaci3n de fases. Matrices varianza-covarianza
 5. Combinaci3n de frecuencias L1 y L2
 6. Aplicaci3n al efecto ionosfèrico
9. Proceso de càlculo
 1. Tratamiento de datos
 2. Detecci3n y reparaci3n de pèrdidas de ciclo
 3. Ajuste por mìnimos cuadrados
 4. Filtro de Kalman
 5. Tècnicas de relajaci3n
10. Linealizaci3n de modelos matemàticos
 1. Pseudodistancia
 2. Fase de la portadora
 3. Diferencias dobles
 4. Diferencias triples
 5. Procesos iterativos
 6. Soluciones secuenciales
11. Ambigüedades
 1. Determinaci3n de ambigüedades
 2. Tècnicas optimizadas de b3squeda
 3. Mètodos de resoluci3n de ambigüedades
 4. Mètodos de combinaci3n de c3digo y fase
 5. Mètodos de b3squeda de dominio de ambigüedad. Mètodo FARA. Resoluci3n OTF
12. Tècnicas integradas de determinaci3n de ambigüedades
 1. Mètodo LAMBDA
 2. Estimaci3n entera de la ambigüedad. Transformaci3n
 3. Estimaci3n entera de la ambigüedad. B3squeda
13. Transformaci3n de resultados
 1. Transformaciones tridimensionales, bidimensionales y unidimensionales
 2. Transformaci3n de siete paràmetros Bursa Wolf, Badekas Molodenskii, Veis
 3. Transformaci3n de cuatro paràmetros
 4. Regresi3n m3ltiple
 5. Transformaciones rigurosas entre WGS84 y PZ90 (GLONASS)
 6. Paràmetros de transformaci3n
 7. Proyecto IBERIA
 8. Proyecto REGENTE
14. Anàlisis de resultados
 1. Anàlisis de observables
 2. Paràmetros para realizar el ajuste
15. GPS diferencial





8. Unidades didácticas

1. Fundamentos
2. RTK
3. Tratamiento de datos
4. Resolución de ambigüedades
5. Metodología de observación
6. RASANT, OMNISTAR, etc.
16. Altimetría por satélites
 1. Satélites y misiones
 2. Geometría de los satélites
 3. Oceanografía espacial
 4. Radiómetros
 5. Radar altimétrico
 6. Variación del nivel del mar

9. Método de enseñanza-aprendizaje

<u>UD</u>	<u>TA</u>	<u>SE</u>	<u>PA</u>	<u>PL</u>	<u>PC</u>	<u>PI</u>	<u>EVA</u>	<u>TP</u>	<u>TNP</u>	<u>TOTAL HORAS</u>
1	1,00	--	--	--	--	--	--	1,00	2,00	3,00
2	4,00	--	--	1,00	--	--	--	5,00	8,00	13,00
3	1,00	--	--	--	--	--	--	1,00	3,00	4,00
4	2,00	--	--	2,00	--	--	--	4,00	6,00	10,00
5	2,00	--	--	2,00	--	--	--	4,00	8,00	12,00
6	2,00	--	--	2,00	--	--	--	4,00	7,00	11,00
7	3,00	--	--	1,00	--	--	--	4,00	7,00	11,00
8	3,00	--	--	0,50	--	--	--	3,50	7,00	10,50
9	1,00	--	--	8,00	--	--	--	9,00	15,00	24,00
10	3,00	--	--	0,50	--	--	--	3,50	8,00	11,50
11	1,00	--	--	--	--	--	--	1,00	3,00	4,00
12	1,00	--	--	--	--	--	--	1,00	3,00	4,00
13	2,00	--	--	3,00	--	--	--	5,00	10,00	15,00
14	1,00	--	--	4,00	--	--	--	5,00	10,00	15,00
15	2,00	--	--	6,00	--	--	--	8,00	10,00	18,00
16	1,00	--	--	--	--	--	--	1,00	2,00	3,00
TOTAL HORAS	30,00	--	--	30,00	--	--	--	60,00	109,00	169,00

UD: Unidad Didáctica. TA: Teoría de Aula. SE: Seminario. PA: Práctica de Aula. PL: Práctica de Laboratorio. PC: Práctica de Campo. PI: Práctica de Informática. EVA: Actividades de Evaluación. TP: Trabajo Presencial. TNP: Trabajo No Presencial.

10. Evaluación

<u>Descripción</u>	<u>Nº Actos</u>	<u>Peso (%)</u>
(01) Examen oral	1	5
(02) Prueba escrita de respuesta abierta	1	70
(05) Trabajo académico	1	5
(13) Autoevaluación	1	5
(09) Proyecto	1	5
(10) Caso	1	5
(11) Observación	1	2,5
(08) Portafolio	1	2,5
Trabajos de clase	1	
Trabajo practico	2	
Examen teorico-problemas	7	

Document signat electrònicament per
Documento firmado electrònicamente por
Electronically signed document by

UNIVERSITAT POLITÈCNICA DE VALÈNCIA

Data/Fecha/Date

06/09/2013

4 / 4

Autenticitat verificable mitjançant Codi Segur Verificació
Autenticidad verificable mediante Código Seguro Verificación
Original document can be verified by Secure Verification Code

ALUZL29J7OM
<https://sede.upv.es/eVerificador>





1. **Código:** 4792 **Nombre:** GEODESIA FÍSICA
2. **Créditos:** 6,0 **--Teoría:** 3,0 **--Prácticas:** 3,0

Centro: E.T.S.I. GEODESICA, CARTOGRAFICA Y TOP.

3. **Coordinador:** Martín Furones, Ángel Esteban
Departamento: INGENIERIA CARTOGRAFICA, GEODESIA Y FOTOGRAMETRIA

4. Bibliografía

Geodesia física	Heiskanen, Weikko
Apuntes de geodesia física	Martín Furones, Angel
Gravimetry	Torge, Wolfgang
Geodesia física : material de prácticas	Martín Furones, Angel
Manejo del gravímetro Lacoste y Romberg	Martín Furones, Angel

5. Descripción general de la asignatura

Que el alumno sea competente en el cálculo y desarrollo un modelo de geoide local de alta precisión.
Que el alumno se familiarice con las herramientas físicas y matemáticas teóricas que este tipo de determinaciones conlleva.
Que el alumno practique con la toma de datos gravimétricos en campo y sepa tratarlos en gabinete.
Que el alumno sea capaz de desarrollar su propio software de cálculo para este tipo de determinaciones.

6. Asignaturas previas o simultáneas recomendadas

- (4793) GEODESIA
- (4794) GEODESIA ESPACIAL GPS
- (4795) MICROGEODESIA Y REDES
- (4796) ANÁLISIS MATEMÁTICO
- (4797) MÉTODOS NUMÉRICOS
- (4803) INFORMÁTICA APLICADA

7. Objetivos de la asignatura - Resultados del aprendizaje

<u>Competencia</u>	<u>Nivel</u>
(E) Adquisición y/o procesamiento de datos geofísicos y su automatización	Indispensable (4)
(E) Conocer, comprender y aplicar los principios que rigen el comportamiento físico de la tierra	Necesaria (3)
(E) Calibración de instrumentos y sensores Geofísicos	Indispensable (4)
(E) Certificación de datos, procesos y productos geofísicos	Necesaria (3)
(E) Control de procesos geofísicos	Necesaria (3)
(E) Integrar datos y sistemas Geofísicos	Indispensable (4)
(E) Monitorización de sistemas y procesos Geofísicos	Necesaria (3)
(E) Validación de modelos geofísicos	Necesaria (3)
(E) Conocer, comprender, aplicar, analizar, sintetizar o evaluar el procesamiento de datos	Conveniente (2)
(E) Conocer, comprender, aplicar, analizar, sintetizar o evaluar la calidad de los datos	Recomendable (1)
(E) Conocer, comprender, aplicar, analizar, sintetizar o evaluar la cartografía matemática y los sistemas de referencia	Conveniente (2)





7. Objetivos de la asignatura - Resultados del aprendizaje

Competencia

Nivel

- | | |
|--|-------------------|
| (E) Conocer, comprender, aplicar, analizar, sintetizar o evaluar las fuentes de error en los diferentes procesos | Conveniente (2) |
| (E) Conocer, comprender, aplicar, analizar, sintetizar o evaluar los diversos instrumentos y sensores | Necesaria (3) |
| (E) Conocer, comprender, aplicar, analizar, sintetizar o evaluar los métodos geofísicos | Indispensable (4) |
| (E) Conocer la historia y evolución tecnológica propias de esta ingeniería | Conveniente (2) |
| (E) Conocer y manejar las herramientas informáticas precisas para el cálculo, procesado, análisis, representación y gestión del dato | Conveniente (2) |
| (E) Análisis e interpretación de datos, procesos y modelos | Necesaria (3) |

8. Unidades didácticas

1. Preliminares físicos y matemáticos
 1. Campos escalares y vectoriales
 2. Derivada direccional. Gradiente de un campo escalar. Potencial
 3. Teorema de la divergencia. Teorema de Gauss
 4. Campos centrales y Newtonianos
2. Fundamentos de la teoría del potencial. El campo gravitatorio de la Tierra
 1. La fuerza de la gravitación
 2. Atracción y potencial. Potencial del cuerpo sólido
 3. Fórmulas integrales de Gauss y Green. Teorema de Stokes y principio de Dirichlet
 4. Resolución del potencial gravitatorio
 5. Desarrollo inverso de la distancia en términos de armónicos esféricos
 6. Problemas de contorno de la geodesia física
3. El campo gravífico de la tierra. El campo de gravedad anómalo. Ondulaciones del geoide. Modelos globales de Geoide
 1. La fuerza de gravitación
 2. Superficies de nivel y línea de plomada
 3. Potencial de la tierra en términos de armónicos esféricos
 4. El campo de gravedad del elipsoide de nivel
 5. El campo de gravedad anómalo. Anomalía de la gravedad. Perturbaciones de la gravedad. Desviaciones de la gravedad. Ondulaciones del geoide
 6. Modelos globales de geoide
4. Fórmulas integrales en geodesia física. Integral de Stokes
 1. Integrales básicas
 2. Integral de Stokes
 3. Método combinado modelo global-integral de Stokes. Técnica eliminar-restaurar
 4. Generalización a un elipsoide de referencia arbitrario. Obtención de la constante cero
 5. Métodos de cálculo para las fórmulas integrales
5. Reducciones de la gravedad. Efecto indirecto
 1. Introducción
 2. Reducción de Bouguer. Corrección topográfica
 3. Reducciones isostáticas: reducción de Pratt-Hayford, Airy-Heiskanen y Vening-Meinesz
 4. Modelos de transferencia de masas. Segundo método de condensación de Helmert
 5. Efecto indirecto
 6. Comparación de los diferentes métodos de reducción
6. Sistemas de altitudes
 1. Introducción
 2. Introducción de la medida de gravedad en las líneas de nivelación





8. Unidades didácticas

3. Altitudes ortométricas
4. Ajuste integral nivelación/gravedad
5. Altitudes normales
6. Nivelación con GPS
7. Métodos modernos de determinación. Teoría de Molodenski
 1. Introducción
 2. Método y teoría de Molodensky. Teluroide y cuasigeoide
 3. Determinación del geoido con anomalías al nivel del terreno

9. Método de enseñanza-aprendizaje

UD	TA	SE	PA	PL	PC	PI	EVA	TP	TNP	TOTAL HORAS
1	4,00	--	--	2,00	--	--	0,50	6,50	12,00	18,50
2	4,00	--	--	8,00	--	--	1,00	13,00	20,00	33,00
3	6,00	--	--	4,00	--	--	1,00	11,00	15,00	26,00
4	4,00	--	--	4,00	--	--	1,00	9,00	10,00	19,00
5	4,00	--	--	6,00	--	--	0,50	10,50	20,00	30,50
6	6,00	--	--	2,00	--	--	0,50	8,50	15,00	23,50
7	2,00	--	--	4,00	--	--	0,50	6,50	8,00	14,50
TOTAL HORAS	30,00	--	--	30,00	--	--	5,00	65,00	100,00	165,00

UD: Unidad Didáctica. TA: Teoría de Aula. SE: Seminario. PA: Práctica de Aula. PL: Práctica de Laboratorio. PC: Práctica de Campo. PI: Práctica de Informática. EVA: Actividades de Evaluación. TP: Trabajo Presencial. TNP: Trabajo No Presencial.

10. Evaluación

Descripción	Nº Actos	Peso (%)
(01) Examen oral	1	25
(09) Proyecto	1	25
(02) Prueba escrita de respuesta abierta	1	50

La nota final de la asignatura se repartirá de la siguiente manera: 50% la parte de teoría y 50% la de prácticas con un mínimo de 5 sobre 10 para empezar a realizar media y, para aquellos que presenten trabajo, éste les contará entre un 15-20% en la nota final de la asignatura.

TEORÍA: Al final del tema 2 se realizará un primer examen voluntario y puntuable para los alumnos que lo deseen, por lo que existirán dos tipos de examen final: uno donde se pregunta sobre toda la materia impartida y otro para los alumnos que han superado el primer examen voluntario donde las preguntas sobre los temas cero, uno y dos serán genéricas. En el examen final existirán preguntas sobre los trabajos realizados. Los exámenes suelen consistir en una serie de preguntas cortas y una o dos más largas de desarrollo. El parcial de teoría contabiliza un 40% del total de la nota de teoría.

PRÁCTICAS: Se realizará un examen oral individual para la defensa de las prácticas realizadas. Además es obligatoria la presentación del cuaderno de prácticas. Al finalizar las prácticas de instrumentación, y de forma voluntaria, se establecerá una semana para que el alumno que lo desee se pueda examinar de esta parte de prácticas de manera que elimine materia. El resto de prácticas o la totalidad de las mismas se defenderán el día y hora que se fije con el profesor de forma anticipada al examen final escrito y, como fecha tope, se realizará el mismo día del examen final. El parcial de prácticas contabiliza un 30% del total de la nota de prácticas.

TRABAJOS/SEMINARIO: El trabajo deberá ser expuesto por el grupo al resto de la clase. Se deberá entregar el trabajo redactado al resto de la clase para su estudio. El día de la presentación, será determinado por el profesor.

Las normas de evaluación estarán sujetas a pequeñas modificaciones a principio de cada curso.





1. **Código:** 4841 **Nombre:** GEOMORFOLOGÍA Y RIESGOS NATURALES

2. **Créditos:** 4,5 **--Teoría:** 3,0 **--Prácticas:** 1,5

Centro: E.T.S.I. GEODESICA, CARTOGRAFICA Y TOP.

3. **Coordinador:** Pardo Pascual, Josep Eliseu

Departamento: INGENIERIA CARTOGRAFICA, GEODESIA Y FOTOGRAMETRIA

4. Bibliografía

Geological hazards : their assessment, avoidance and mitigation
La erosión antrópica en el litoral valenciano

Bell, Frederic Gladstone
Pardo Pascual, Josep Eliseu

5. Descripción general de la asignatura

El objetivo central de esta asignatura facilitar la intergración de múltiples conocimientos y habilidades adquiridos a lo largo de la carrera puedan ser aplicados a problemas medioambientales reales. Para ello, se trabaja con el método del caso, centrando el desarrollo de la asignatura en dos casos potencialmente reales que han de ser resueltos por los alumnos. En concreto, se desarrollan dos macroprácticas correspondientes a los temas 2 y 3 del temario y, a lo largo de los mismos, el alumno aprenderá a utilizar herramientas, a analizar resultados y extraer conclusiones medioambientales y a tomar decisiones.

Se entiende que esta asignatura, que se desarrolla en el últimos cuatrimestre, ha de facilitar la integración y aplicación de los contenidos, habilidades y actitudes desarrollados en la carrera a problemas reales con los que el alumno potencialmente se enfrentará en su vida laboral. Este es, el principal objetivo.

6. Asignaturas previas o simultáneas recomendadas

(4793) GEODESIA
(4799) S.I.G. - II
(4801) GEOGRAFÍA FÍSICA
(4805) TELEDETECCIÓN

7. Objetivos de la asignatura - Resultados del aprendizaje

Competencia

(E) Adquisición y/o procesamiento de datos cartográficos y su automatización

(E) Conocer, comprender y aplicar los principios del EEES.

(E) Certificación de datos, procesos y productos ,de Sistemas de Información Geográfica

(E) Certificación de datos, procesos y productos cartográficos

(E) Consultoría y asesoramiento técnico

(E) Control de procesos en Catastro

(E) Dirección de oficinas técnicas

(E) Gestión de recursos humanos

(E) Gestión de sistemas de calidad

(E) Integración de datos en Arqueología y patrimonio

Nivel

Indispensable (4)

Conveniente (2)

Conveniente (2)

Conveniente (2)

Indispensable (4)

Recomendable (1)

Recomendable (1)

Recomendable (1)

Conveniente (2)

Recomendable (1)





7. Objetivos de la asignatura - Resultados del aprendizaje

Competencia

Nivel

(E) Integración de datos en el Registro de la Propiedad	Recomendable (1)
(E) Integración de datos en Infraestructuras de Datos Espaciales	Conveniente (2)
(E) Integración de datos en Ordenación Territorial	Indispensable (4)
(E) Integración de datos en Recursos ambientales y naturales	Indispensable (4)
(E) Integrar datos en Sistemas Cartográficos	Necesaria (3)
(E) Integrar datos en Sistemas de Información Geográfica	Indispensable (4)
(E) Inventariado de Recursos Agronómicos, Forestales y Mineros	Conveniente (2)
(E) Inventariado de Recursos Ambientales y Naturales	Necesaria (3)
(E) Inventariado de Recursos Ambientales y Naturales	Necesaria (3)
(E) Modelización del medio natural	Indispensable (4)
(E) Realización de dictámenes periciales y peritaciones	Recomendable (1)
(E) Realización de dictámenes periciales y peritaciones	Recomendable (1)
(E) Realización de Presupuestos	Recomendable (1)
(E) Redacción de Pliegos de Condiciones Técnicas	Recomendable (1)
(E) Redacción y valoración de los concursos públicos	Recomendable (1)
(E) Validación de modelos Ambientales y Naturales	Necesaria (3)
(E) Validación de modelos Cartográficos	Necesaria (3)
(E) Validación de modelos de Sistemas de Información Geográfica	Necesaria (3)
(E) Valoración técnica y económica	Recomendable (1)
(E) Conocer, comprender, aplicar, analizar, sintetizar o evaluar el procesamiento de datos	Indispensable (4)
(E) Conocer, comprender, aplicar, analizar, sintetizar o evaluar la calidad de los datos	Necesaria (3)
(E) Conocer, comprender, aplicar, analizar, sintetizar o evaluar la cartografía matemática y los sistemas de referencia	Necesaria (3)
(E) Conocer, comprender, aplicar, analizar, sintetizar o evaluar la integración de datos	Necesaria (3)
(E) Conocer, comprender, aplicar, analizar, sintetizar o evaluar la integración de sistemas	Conveniente (2)
(E) Conocer, comprender, aplicar, analizar, sintetizar o evaluar la sostenibilidad del Medio Ambiente	Necesaria (3)
(E) Conocer, comprender, aplicar, analizar, sintetizar o evaluar las características geográficas del Medio y principios del análisis territorial	Indispensable (4)
(E) Conocer, comprender, aplicar, analizar, sintetizar o evaluar las fuentes de error en los diferentes procesos	Necesaria (3)
(E) Conocer, comprender, aplicar, analizar, sintetizar o evaluar las normas legales que rigen en el mundo de la propiedad y el Territorio	Conveniente (2)





7. Objetivos de la asignatura - Resultados del aprendizaje

<u>Competencia</u>	<u>Nivel</u>
(E) Conocer, comprender, aplicar, analizar, sintetizar o evaluar los diversos instrumentos y sensores	Necesaria (3)
(E) Conocer, comprender, aplicar, analizar, sintetizar o evaluar los diversos tipos de datos	Indispensable (4)
(E) Conocer, comprender, aplicar, analizar, sintetizar o evaluar los fundamentos y la integración entre la geografía y el territorio	Indispensable (4)
(E) Conocer, comprender, aplicar, analizar, sintetizar o evaluar los procesos cartográficos	Necesaria (3)
(E) Conocer y manejar las herramientas informáticas precisas para el cálculo, procesado, análisis, representación y gestión del dato	Indispensable (4)
(E) Conocer, comprender y aplicar los principios que rigen el comportamiento físico de la tierra	Indispensable (4)
(E) Análisis e interpretación de datos, procesos y modelos	Indispensable (4)

8. Unidades didácticas

1. El concepto de riesgo natural
2. Estabilidad e inestabilidad de las laderas.
 1. Tipología de deslizamientos y movimientos de masa
 2. Rasgos para la detección en fotointerpretación.
 3. Mapas de peligrosidad.
 4. Utilización de herramientas SIG en la detección de movimientos de masa.
 5. Caracterización práctica de movimientos de masa a partir de la fotointerpretación
 6. Utilización de MDE para la localización y caracterización de movimientos de masa.
3. Dinámica costera: evaluación de los cambios costeros
 1. Análisis de los cambios costeros a distintas escalas espaciales y temporales
 2. Cuantificación de cambios costeros a partir de fotografías aéreas
 3. Cuantificación de cambios costeros a partir de cartografía antigua: diversas escalas, proyecciones, sistemas de referencia
 4. Cuantificación de cambios utilizando imágenes de satélite de alta resolución. Posibilidad de automatizar la detección de la línea de costa
 5. Integración de datos históricos en un SIG.

9. Método de enseñanza-aprendizaje

<u>UD</u>	<u>TA</u>	<u>SE</u>	<u>PA</u>	<u>PL</u>	<u>PC</u>	<u>PI</u>	<u>EVA</u>	<u>TP</u>	<u>TNP</u>	<u>TOTAL HORAS</u>
1	4,00	--	--	--	--	--	--	4,00	1,00	5,00
2	13,00	--	7,50	--	--	--	0,30	20,80	40,00	60,80
3	13,00	--	7,50	--	--	--	0,30	20,80	40,00	60,80
TOTAL HORAS	30,00	--	15,00	--	--	--	0,60	45,60	81,00	126,60

UD: Unidad Didáctica. TA: Teoría de Aula. SE: Seminario. PA: Práctica de Aula. PL: Práctica de Laboratorio. PC: Práctica de Campo. PI: Práctica de Informática. EVA: Actividades de Evaluación. TP: Trabajo Presencial. TNP: Trabajo No Presencial.

10. Evaluación

<u>Descripción</u>	<u>Nº Actos</u>	<u>Peso (%)</u>
(01) Examen oral	1	65
(10) Caso	1	25
(05) Trabajo académico	1	10

TRABAJO ACADÉMICO: a lo largo de la asignatura se van realizando sesiones de evaluación de forma casi continua en el que se evalúan las aportaciones personales y los niveles de avance personal que se obtienen: el valor final es del 10%






10. Evaluación

CASO: Como se ha comentado la asignatura se sostiene sobre el desarrollo de dos casos reales de trabajo que se desarrollan en equipo. El resultado es un documento final cuyo valor, en sí mismo, supone el 25 % de la nota.

EXAMEN ORAL: En realidad es una defensa particularizada del documento presentado del caso. Su interés es que es individual y permite evaluar el nivel de progresión y madurez en la comprensión de los problemas planteados, la capacidad de ofrecer soluciones y explicarlas coherentemente y la demostración del dominio de las múltiples técnicas y desarrollos realizados durante la fase de creación de documento de resolución del caso. Su valor supone el 65 %.

Document signat electrònicament per <i>Documento firmado electrónicamente por</i> Electronically signed document by	UNIVERSITAT POLITÈCNICA DE VALÈNCIA	Data/Fecha/Date 06/09/2013	4 / 4	
Autenticitat verificable mitjançant Codi Segur Verificació <i>Autenticidad verificable mediante Código Seguro Verificación</i> Original document can be verified by Secure Verification Code	ALUEWIAG4RQ https://sede.upv.es/eVerificador			



1. **Código:** 4826 **Nombre:** INGENIERÍA CIVIL
2. **Créditos:** 4,5 **--Teoría:** 1,5 **--Prácticas:** 3,0

Centro: E.T.S.I. GEODESICA, CARTOGRAFICA Y TOP.

3. **Coordinador:** Domingo Cabo, Alberto
Departamento: INGENIERIA DE LA CONSTRUCCION Y DE PROYECTOS DE INGENIERIA CIVIL

4. Bibliografía

Cuadernos de Procedimientos de Construcción. Instalación de Obras	Domingo Cabo, Alberto
Cuadernos de Procedimientos de Construcción. Muros de Pantalla	Domingo Cabo, Alberto
Mamoru Kawaguchi	Domingo Cabo, Alberto

5. Descripción general de la asignatura

Dar una formación básica a nivel de conceptos generales, nomenclatura, elementos y procesos constructivos, y obras más relevantes en ingeniería civil y construcción.

6. Asignaturas previas o simultáneas recomendadas

Los conocimientos previos requeridos son fundamentalmente los propios adquiridos en las asignaturas básicas de los primeros cursos de la formación académica universitaria.

7. Objetivos de la asignatura - Resultados del aprendizaje

<u>Competencia</u>	<u>Nivel</u>
(E) Redacción de Pliegos de Condiciones Técnicas	Necesaria (3)
(E) Valoración técnica y económica	Necesaria (3)
(E) Escribir textos en otro idioma	Necesaria (3)
(E) Comprender textos técnicos en otro idioma	Necesaria (3)
(E) Conocer, comprender y aplicar los principios del EEES	Necesaria (3)

8. Unidades didácticas

- Conceptos fundamentales en construcción.
 - Seguridad y salud en obras
 - Legislación y contratos en las administraciones públicas
 - Control de calidad en los materiales y ejecución de las obras
- Materiales de construcción
 - La madera
 - El hormigón
 - El acero
- Elementos constructivos y detalles en la construcción
 - Cimentaciones
 - Muros de contención
 - Muros pantalla
 - Puentes
 - Estructuras y forjados
 - Maquinaria de movimientos de tierra y transporte
 - Construcción de los firmes de carretera y maquinaria
 - Detalles constructivos

9. Método de enseñanza-aprendizaje

Document signat electrònicament per <i>Documento firmado electrónicamente por</i> Electronically signed document by	UNIVERSITAT POLITÈCNICA DE VALÈNCIA	Data/Fecha/Date 06/09/2013	1 / 2
Autenticitat verificable mitjançant Codi Segur Verificació <i>Autenticidad verificable mediante Código Seguro Verificación</i> Original document can be verified by Secure Verification Code		ALUJQOVZDYT https://sede.upv.es/eVerificador	





9. Método de enseñanza-aprendizaje

<u>UD</u>	<u>TA</u>	<u>SE</u>	<u>PA</u>	<u>PL</u>	<u>PC</u>	<u>PI</u>	<u>EVA</u>	<u>TP</u>	<u>TNP</u>	<u>TOTAL HORAS</u>
1	5,00	--	10,00	--	--	--	--	15,00	15,00	30,00
2	5,00	--	10,00	--	--	--	--	15,00	20,00	35,00
3	5,00	--	10,00	--	--	--	--	15,00	35,00	50,00
TOTAL HORAS	15,00	--	30,00	--	--	--	--	45,00	70,00	115,00

UD: Unidad Didáctica. TA: Teoría de Aula. SE: Seminario. PA: Práctica de Aula. PL: Práctica de Laboratorio. PC: Práctica de Campo. PI: Práctica de Informática. EVA: Actividades de Evaluación. TP: Trabajo Presencial. TNP: Trabajo No Presencial.

10. Evaluación

<u>Descripción</u>	<u>Nº Actos</u>	<u>Peso (%)</u>
(05) Trabajo académico	1	70
(03) Pruebas objetivas (tipo test)	1	30

La ponderación respecto al método de evaluación corresponde:

30% al examen escrito.

70% a los trabajos desarrollados.

Con la condición adicional que en la prueba escrita el alumno debe obtener una nota superior a 4,5 puntos sobre 10.





1. **Código:** 4821 **Nombre:** LABORATORIO DE GRAVIMETRÍA

2. **Créditos:** 4,5 **--Teoría:** 1,5 **--Prácticas:** 3,0

Centro: E.T.S.I. GEODESICA, CARTOGRAFICA Y TOP.

3. **Coordinador:** Martín Furones, Ángel Esteban

Departamento: INGENIERIA CARTOGRAFICA, GEODESIA Y FOTOGRAMETRIA

4. Bibliografía

Inertial navigation systems with geodetic applications	Jekeli, Christopher
Gravimetría portada, aeroportada y por satélite : introducción a la navegación inercial	Martín Furones, Angel
Establecimiento de la red gravimétrica de la provincia de Valencia	Martín Furones, Angel
Gravimetry	Torge, Wolfgang

5. Descripción general de la asignatura

- Que el alumno sepa utilizar y relacionar la gravimetría y modelos de geoide con otras disciplinas (Modelos gravitatorios terrestres, cambio climático, geodinámica, geología, prospecciones, ingeniería civil, oceanografía, etc).
- Que el alumno realice tratamiento de datos gravimétricos y sus correcciones de alta precisión siguiendo los estándares internacionales.
- Que el alumno se familiarice con las redes gravimétricas y su metodología de toma de datos, de procesado y de ajuste.
- Introducir al alumno en la medida del campo de gravedad desde plataformas móviles: portadas, aeroportadas y por satélite, con especial atención a los recientes modelos gravitatorios por satélite.
- Que el alumno sepa buscar información por internet y sepa trabajar con ella (bases de datos gravimétricas, modelos digitales del terreno, modelos globales de geoide a partir de misiones por satélite,etc).

6. Asignaturas previas o simultáneas recomendadas

- (4792) GEODESIA FÍSICA
- (4793) GEODESIA
- (4795) MICROGEODESIA Y REDES

7. Objetivos de la asignatura - Resultados del aprendizaje

<u>Competencia</u>	<u>Nivel</u>
(E) Adquisición y/o procesamiento de datos geodésicos y su automatización	Necesaria (3)
(E) Adquisición y/o procesamiento de datos geofísicos y su automatización	Necesaria (3)
(E) Adquisición y/o procesamiento de Sistema de Posicionamiento y navegación y su automatización	Conveniente (2)
(E) Análisis e interpretación de datos, procesos y modelos	Necesaria (3)
(E) Calibración de instrumentos y sensores Geofísicos	Necesaria (3)
(E) Monitorización de sistemas y procesos Geofísicos	Conveniente (2)
(E) Conocer, comprender y aplicar los principios que rigen el comportamiento físico de la tierra	Necesaria (3)
(E) Conocer, comprender, aplicar, analizar, sintetizar o evaluar la integración de datos	Conveniente (2)
(E) Conocer, comprender, aplicar, analizar, sintetizar o evaluar las fuentes de error en los diferentes procesos	Conveniente (2)





7. Objetivos de la asignatura - Resultados del aprendizaje

<u>Competencia</u>	<u>Nivel</u>
(E) Conocer, comprender, aplicar, analizar, sintetizar o evaluar los diversos instrumentos y sensores	Conveniente (2)
(E) Conocer, comprender, aplicar, analizar, sintetizar o evaluar los métodos geodésicos	Conveniente (2)
(E) Conocer, comprender, aplicar, analizar, sintetizar o evaluar los métodos geofísicos	Conveniente (2)
(E) Conocer y manejar las herramientas informáticas precisas para el cálculo, procesado, análisis, representación y gestión del dato	Conveniente (2)
(E) Conocer, comprender, aplicar, analizar, sintetizar o evaluar la calidad de los datos	Necesaria (3)

8. Unidades didácticas

1. Utilidades de la gravedad, gravimetría y modelos de geoide
 1. Metrología
 2. Efemérides de los satélites y cálculo de modelos gravitatorios desde satélite
 3. Cambio climático
 4. Geodinámica
 5. Geología
 6. Prospecciones geofísicas
 7. Ingeniería civil
 8. Arqueología y patrimonio
 9. Utilidades de los modelos de geoide
 10. Redes gravimétricas
2. Correcciones de alta precisión a los datos gravimétricos
 1. Necesidad de las correcciones de alta precisión
 2. Cálculo del efecto de marea de alta precisión
 3. Eliminación del efecto directo sobre la medida de gravedad de la componente de marea
 4. Corrección por movimiento del polo
 5. Corrección atmosférica
 6. Corrección por altura instrumental
 7. Parametrización de la función de deriva
3. Redes gravimétricas
 1. Breve historia de la gravimetría en España
 2. Breve historia de las redes gravimétricas mundial y peninsular.
 3. Fases para el establecimiento, observación y cálculo de una red gravimétrica.
4. Medida del campo de gravedad desde plataformas móviles
 1. Sistemas de navegación inercial (INS)
 2. Gravímetros portados y aeroportados. Condiciones y precisiones de la toma de datos.
 3. Gradiometría de la gravedad. Determinación del potencial gravitatorio a partir de medidas gradiométricas.
 4. Determinación del potencial gravitatorio a partir de medidas satélite
 5. Determinación del potencial gravitatorio a partir de medidas satélite
 6. Determinación de modelos gravitatorios a partir de medidas satélite

9. Método de enseñanza-aprendizaje

<u>UD</u>	<u>TA</u>	<u>SE</u>	<u>PA</u>	<u>PL</u>	<u>PC</u>	<u>PI</u>	<u>EVA</u>	<u>TP</u>	<u>TNP</u>	<u>TOTAL HORAS</u>
1	2,00	--	--	10,00	--	--	6,00	18,00	45,00	63,00
2	3,00	--	--	10,00	--	--	--	13,00	5,00	18,00
3	3,00	--	--	4,00	--	--	--	7,00	5,00	12,00
4	7,00	--	--	6,00	--	--	--	13,00	10,00	23,00
TOTAL HORAS	15,00	--	--	30,00	--	--	6,00	51,00	65,00	116,00

UD: Unidad Didáctica. TA: Teoría de Aula. SE: Seminario. PA: Práctica de Aula. PL: Práctica de Laboratorio. PC: Práctica de Campo. PI: Práctica

Document signat electrònicament per
Documento firmado electrònicamente por
Electronically signed document by

UNIVERSITAT POLITÈCNICA DE VALÈNCIA

Data/Fecha/Date

06/09/2013

2 / 3

Autenticitat verificable mitjançant Codi Segur Verificació
Autenticidad verificable mediante Código Seguro Verificación
Original document can be verified by Secure Verification Code

ALUQ45P6MVG
<https://sede.upv.es/eVerificador>





9. Método de enseñanza-aprendizaje

de Informática. EVA: Actividades de Evaluación. TP: Trabajo Presencial. TNP: Trabajo No Presencial.

10. Evaluación

Descripción

	<u>Nº Actos</u>	<u>Peso (%)</u>
(09) Proyecto	1	70
(05) Trabajo académico	1	30

La evaluación será continua.

El alumno deberá realizar un trabajo sobre alguno de los aspectos del tema 1 a su elección que deberá exponer al resto de la clase.

Al final de la asignatura se realizará una charla en grupo con el profesor para terminar de fijar ideas y establecer la nota de cada alumno.





1. **Código:** 4791 **Nombre:** PROCESOS DIGITALES
2. **Créditos:** 6,0 **--Teoría:** 3,0 **--Prácticas:** 3,0

Centro: E.T.S.I. GEODESICA, CARTOGRAFICA Y TOP.

3. **Coordinador:** Lerma García, José Luis
Departamento: INGENIERIA CARTOGRAFICA, GEODESIA Y FOTOGRAMETRIA

4. Bibliografía

Topographic laser ranging and scanning : principles and processing	Shan, Jie; Toth, Charles K
Airborne and terrestrial laser scanning	Vosselman, G.; Maas, Hans-Gerd
Advanced methods and applications	Kraus, Karl
3D RiskMapping [Recurso electrónico-DVD] : theory and practice on terrestrial laser scanning in five languages	No tiene autores
Theory and practice on terrestrial laser scanning. Training material bases on practical applications	Lerma García, José Luis; Santana Quintero, Mario; Heine, Erwin; Genechten, Bjorn Van American Society for Photogrammetry and Remote Sensing
Manual of Photogrammetry	Li, Zhilin (1960-); Chen, Jun (1956-); Baltsavias, E. P (1957-)
Advances in photogrammetry, remote sensing, and spatial information sciences : 2008 ISPRS congress book	Li, Zhilin
Digital terrain modelling : principles and methodology	Lerma García, José Luis; Santana Quintero, Mario; Heine, Erwin
Application of terrestrial laser scanning for risk mapping	Kraus, Karl
Photogrammetry : geometry from images and laser scans	

5. Descripción general de la asignatura

- Proporcionar al alumno los conocimientos necesarios para entender, manipular, criticar y mejorar los sistemas de digitalización 3D a partir de tecnología LiDAR o de escaneado láser.
- Acostumbrar al uso de disciplinas digitales para la generación automatizada de modelos 3D, por medio de procedimientos puramente digitales.
- Adiestrar en las técnicas automatizadas de escaneado láser 3D y de imagen:
 - Registro.
 - Filtrado.
 - Generación de MDS y MDT.
 - Procesos de orientación y calibración de imágenes.
 - Fusión.
 - Ortoimágenes convencionales y verdaderas.
 - Creación de entornos fotorrealísticos (con base métrica).

6. Asignaturas previas o simultáneas recomendadas

- (4790) FOTOGRAMETRÍA ANALÍTICA
- (4794) GEODESIA ESPACIAL GPS
- (4805) TELEDETECCIÓN

7. Objetivos de la asignatura - Resultados del aprendizaje

Competencia

- (E) Adquisición y/o procesamiento de datos fotogramétricos y de teledetección y su automatización
- (E) Conocer, comprender y aplicar las técnicas de análisis estadístico
- (E) Certificación de datos, procesos y productos de fotogrametría y teledetección
- (E) Control de procesos fotogramétricos y de teledetección

Nivel

- Necesaria (3)
- Conveniente (2)
- Necesaria (3)
- Conveniente (2)

Document signat electrònicament per Documento firmado electrònicamente por Electronically signed document by	UNIVERSITAT POLITÈCNICA DE VALÈNCIA	Data/Fecha/Date 06/09/2013	1 / 3
Autenticitat verificable mitjançant Codi Segur Verificació Autenticidad verificable mediante Código Seguro Verificación Original document can be verified by Secure Verification Code		ALU2E5LRO7U https://sede.upv.es/eVerificador	





7. Objetivos de la asignatura - Resultados del aprendizaje

Competencia

Nivel

(E) Control de procesos Fotogramétricos y de Teledetección	Conveniente (2)
(E) Gestión de recursos humanos	Recomendable (1)
(E) Integrar datos Fotogramétricos y de Teledetección	Necesaria (3)
(E) Validación de modelos fotogramétricos y de teledetección	Necesaria (3)
(E) Conocer, comprender, aplicar, analizar, sintetizar o evaluar el procesamiento de datos	Necesaria (3)
(E) Conocer, comprender, aplicar, analizar, sintetizar o evaluar la calidad de los datos	Necesaria (3)
(E) Conocer, comprender, aplicar, analizar, sintetizar o evaluar la cartografía matemática y los sistemas de referencia	Recomendable (1)
(E) Conocer, comprender, aplicar, analizar, sintetizar o evaluar la integración de datos	Necesaria (3)
(E) Conocer, comprender, aplicar, analizar, sintetizar o evaluar la integración de sistemas	Necesaria (3)
(E) Conocer, comprender, aplicar, analizar, sintetizar o evaluar las fuentes de error en los diferentes procesos	Conveniente (2)
(E) Conocer, comprender, aplicar, analizar, sintetizar o evaluar los diversos instrumentos y sensores	Necesaria (3)
(E) Conocer, comprender, aplicar, analizar, sintetizar o evaluar los diversos tipos de datos	Necesaria (3)
(E) Conocer, comprender, aplicar, analizar, sintetizar o evaluar los métodos fotogramétricos y de teledetección	Conveniente (2)
(E) Conocer, comprender, aplicar, analizar, sintetizar o evaluar los procesos cartográficos	Necesaria (3)
(E) Conocer la historia y evolución tecnológica propias de esta ingeniería	Necesaria (3)
(E) Conocer y manejar las herramientas informáticas precisas para el cálculo, procesado, análisis, representación y gestión del dato	Conveniente (2)
(E) Análisis e interpretación de datos, procesos y modelos	Necesaria (3)
Calibración de instrumentos y sensores de fotogrametría y teledetección	

8. Unidades didácticas

1. Principios de Láser escáner (LIDAR) aéreo y terrestre
2. Principios de escáner láser
3. Modelos y fuentes de error sistemático en escáneres láser terrestres. Calibración
4. Georreferenciación directa en sistemas de cartografiado móvil. Calibración del sistema
5. Registro y ajuste de pasadas
6. Flujo de trabajo: desde la definición hasta el producto final
7. Proyecto LIDAR
8. Prácticas de laboratorio

9. Método de enseñanza-aprendizaje

<u>UD</u>	<u>TA</u>	<u>SE</u>	<u>PA</u>	<u>PL</u>	<u>PC</u>	<u>PI</u>	<u>EVA</u>	<u>TP</u>	<u>TNP</u>	<u>TOTAL HORAS</u>
1	4,00	--	1,00	--	--	--	--	5,00	4,00	9,00

Document signat electrònicament per
Documento firmado electrònicamente por
Electronically signed document by

UNIVERSITAT POLITÈCNICA DE VALÈNCIA

Data/Fecha/Date

06/09/2013

2 / 3

Autenticitat verificable mitjançant Codi Segur Verificació
Autenticidad verificable mediante Código Seguro Verificación
Original document can be verified by Secure Verification Code

ALU2E5LR07U
<https://sede.upv.es/eVerificador>





9. Mètode de ensenyanza-aprendizaje

<u>UD</u>	<u>TA</u>	<u>SE</u>	<u>PA</u>	<u>PL</u>	<u>PC</u>	<u>PI</u>	<u>EVA</u>	<u>TP</u>	<u>TNP</u>	<u>TOTAL HORAS</u>
2	6,00	--	2,00	--	--	--	--	8,00	6,00	14,00
3	5,00	--	2,00	--	--	--	--	7,00	5,00	12,00
4	5,00	--	2,00	--	--	--	--	7,00	5,00	12,00
5	4,00	--	2,00	--	--	--	--	6,00	5,00	11,00
6	5,00	--	2,00	--	--	--	--	7,00	5,00	12,00
7	1,00	--	2,00	--	--	--	--	3,00	50,00	53,00
8	--	--	2,00	15,00	--	--	--	17,00	10,00	27,00
TOTAL HORAS	30,00	--	15,00	15,00	--	--	--	60,00	90,00	150,00

UD: Unidad Didáctica. TA: Teoría de Aula. SE: Seminario. PA: Práctica de Aula. PL: Práctica de Laboratorio. PC: Práctica de Campo. PI: Práctica de Informática. EVA: Actividades de Evaluación. TP: Trabajo Presencial. TNP: Trabajo No Presencial.

10. Evaluación

<u>Descripción</u>	<u>Nº Actos</u>	<u>Peso (%)</u>
(09) Proyecto	1	40
(03) Pruebas objetivas (tipo test)	3	60

Teoría: 60%.

Proyecto LIDAR/Seminario: 40%.

Se entenderá que el alumno ha superado la parte teórica si la nota media de los exámenes tipo test es superior a 5.00. Todos los exámenes tipo test deben haber sido superados a excepción de uno, con nota igual o superior a 4.00. Si no se cumple dicha condición, el alumno tendrá que presentarse y superar un examen teórico final tipo test de toda la asignatura.

La presentación del Proyecto LIDAR/Seminario es obligatoria.





1. **Código:** 4800 **Nombre:** PRODUCCIÓN CARTOGRÁFICA

2. **Créditos:** 6,0 **--Teoría:** 3,0 **--Prácticas:** 3,0

Centro: E.T.S.I. GEODESICA, CARTOGRAFICA Y TOP.

3. **Coordinador:** Coll Aliaga, Peregrina Eloína

Departamento: INGENIERIA CARTOGRAFICA, GEODESIA Y FOTOGRAMETRIA

4. Bibliografía

5. Descripción general de la asignatura

Conocer el modelo de datos de la Base Topográfica Armonizada (BTA)
 Conocer las fases de la producción cartográfica de una serie.
 Ser capaz de realizar una hoja cartográfica desde el inicio hasta el final.
 Entender y desarrollar un pliego de condiciones técnicas para la generación de cartografía.
 Potenciar el trabajo en equipo.
 Conocer los criterios necesarios para crear un proyecto empresarial y Desarrollar la creatividad para ser capaz de generar nuevas empresas de cartografía.
 Incrementar el refuerzo personal a la hora de liderar proyectos o defenderlos públicamente.
 Profundizar en los conocimientos prácticos utilizando ArcGis

6. Asignaturas previas o simultáneas recomendadas

(4798) SISTEMAS DE INFORMACIÓN GEOGRÁFICA - I

(4799) S.I.G. - II

Conocimientos de SIG y de bases de datos.

7. Objetivos de la asignatura - Resultados del aprendizaje

Competencia

- (E) Adquisición y/o procesamiento de datos cartográficos y su automatización
- (E) Conocer y manejar las herramientas informáticas precisas para el cálculo, procesado, análisis, representación y gestión del dato
- (E) Certificación de datos, procesos y productos cartográficos
- (E) Control de procesos Cartográficos
- (E) Integración de datos en Infraestructuras de Datos Espaciales
- (E) Dirección de oficinas técnicas
- (E) Gestión de recursos humanos
- (E) Realización de Presupuestos
- (E) Redacción de Pliegos de Condiciones Técnicas
- (E) Validación de modelos Cartográficos
- (E) Valoración técnica y económica
- (E) Conocer, comprender, aplicar, analizar, sintetizar o evaluar el procesamiento de datos
- (E) Conocer, comprender, aplicar, analizar, sintetizar o evaluar la calidad de los datos

Nivel

- Indispensable (4)
- Conveniente (2)
- Necesaria (3)
- Indispensable (4)
- Recomendable (1)
- Conveniente (2)
- Necesaria (3)
- Necesaria (3)
- Necesaria (3)
- Recomendable (1)
- Conveniente (2)
- Conveniente (2)





7. Objetivos de la asignatura - Resultados del aprendizaje

<u>Competencia</u>	<u>Nivel</u>
(E) Conocer, comprender, aplicar, analizar, sintetizar o evaluar la integración de datos	Necesaria (3)
(E) Conocer, comprender, aplicar, analizar, sintetizar o evaluar la integración de sistemas	Conveniente (2)
(E) Conocer, comprender, aplicar, analizar, sintetizar o evaluar las bases de datos gráficas y alfanuméricas	Recomendable (1)
(E) Conocer, comprender, aplicar, analizar, sintetizar o evaluar las fuentes de error en los diferentes procesos	Recomendable (1)
(E) Conocer, comprender, aplicar, analizar, sintetizar o evaluar los diversos tipos de datos	Conveniente (2)
(E) Conocer, comprender, aplicar, analizar, sintetizar o evaluar los métodos de almacenamiento y distribución de datos	Recomendable (1)
(E) Conocer, comprender, aplicar, analizar, sintetizar o evaluar los procesos cartográficos	Necesaria (3)
(E) Integrar datos en Sistemas Cartográficos	Indispensable (4)

8. Unidades didácticas

- Introducción
 - Creación de una oficina cartográfica y valoración de la información suministrada para optar a la formación y edición de una hoja de cartografía vectorial a escala 1:5000.
 - Conceptos y criterios necesarios para la constitución de una empresa. Diseño del proyecto empresarial. Programa IDEAS de la Universidad Politécnica de Valencia.
 - Modelo de datos de la Base topográfica Armonizada (BTA)
- Especificaciones técnicas para elaborar cartografía a escala 1:5000.
 - Modelo de datos.
 - Diccionario de elementos
 - Fases de la producción cartográfica
- Generación de la cartografía digital a escala 1:5000 utilizando ArcGis y siguiendo el modelo de datos de la BTA

9. Método de enseñanza-aprendizaje

<u>UD</u>	<u>TA</u>	<u>SE</u>	<u>PA</u>	<u>PL</u>	<u>PC</u>	<u>PI</u>	<u>EVA</u>	<u>TP</u>	<u>TNP</u>	<u>TOTAL HORAS</u>
1	10,00	--	--	5,00	--	--	--	15,00	15,00	30,00
2	10,00	--	--	5,00	--	--	--	15,00	20,00	35,00
3	10,00	--	--	20,00	--	--	--	30,00	60,00	90,00
TOTAL HORAS	30,00	--	--	30,00	--	--	--	60,00	95,00	155,00

UD: Unidad Didáctica. TA: Teoría de Aula. SE: Seminario. PA: Práctica de Aula. PL: Práctica de Laboratorio. PC: Práctica de Campo. PI: Práctica de Informática. EVA: Actividades de Evaluación. TP: Trabajo Presencial. TNP: Trabajo No Presencial.

10. Evaluación

<u>Descripción</u>	<u>Nº Actos</u>	<u>Peso (%)</u>
(01) Examen oral	1	30
(07) Diario	1	10
(12) Coevaluación	1	10
(10) Caso	1	20
(09) Proyecto	1	30

Proyecto empresarial: 0 a 10 puntos

Exposición pública: 0 a 20 puntos

Document signat electrònicament per
Documento firmado electrònicamente por
Electronically signed document by

UNIVERSITAT POLITÈCNICA DE VALÈNCIA

Data/Fecha/Date

06/09/2013

2 / 3

Autenticitat verificable mitjançant Codi Segur Verificació
Autenticidad verificable mediante Código Seguro Verificación
Original document can be verified by Secure Verification Code

ALUTSOVAQSG
<https://sede.upv.es/eVerificador>





10. Evaluación

Mesas redondas: 0 a 20 puntos

Trabajo: 0 a 20 puntos

Defensa del trabajo: 0 a 10 puntos

Equipo técnico y humano (valoración de contratista): 0 a 10 puntos

Entrevista personal: 0 a 10 puntos

El alumno realizará un diario de trabajo de la asignatura que presentará en una entrevista personal a la profesora al final de la asignatura.

Document signat electrònicament per
Documento firmado electrónicamente por
Electronically signed document by

UNIVERSITAT POLITÈCNICA DE VALÈNCIA

Data/Fecha/Date

06/09/2013

3 / 3

Autenticitat verificable mitjançant Codi Segur Verificació
Autenticidad verificable mediante Código Seguro Verificación
Original document can be verified by Secure Verification Code

ALUTSOVAQSG
<https://sede.upv.es/eVerificador>





1. **Código:** 4827 **Nombre:** PROSPECCIONES GEOFÍSICAS

2. **Créditos:** 4,5 **--Teoría:** 1,5 **--Prácticas:** 3,0

Centro: E.T.S.I. GEODESICA, CARTOGRAFICA Y TOP.

3. **Coordinador:** Padin Devesa, Jorge

Departamento: INGENIERIA CARTOGRAFICA, GEODESIA Y FOTOGRAMETRIA

4. Bibliografía

Applied geophysics	Telford, William Murray
Exploration geophysics of the shallow subsurface	Burger, H. Robert
Environmental and engineering geophysics	Sharma, Prem V.

5. Descripción general de la asignatura

El alumno sea capaz de aplicar los diferentes métodos prospectivos de alta resolución subsuperficial. El alumno una vez concluida la asignatura debe ser capaz de discernir entre los diferentes métodos prospectivos cual es el óptimo para su aplicación en cada una de las prospecciones que se le pueden plantear y la fiabilidad y garantías que ofrece cada uno de ellos para resolver el objeto del estudio.

6. Asignaturas previas o simultáneas recomendadas

(4792) GEODESIA FÍSICA

Geofísica. Ingeniería técnica topográfica.

7. Objetivos de la asignatura - Resultados del aprendizaje

Competencia

(E) Adquisición y/o procesamiento de datos geofísicos y su automatización

(E) Calibración de instrumentos y sensores Geofísicos

(E) Certificación de datos, procesos y productos geofísicos

(E) Control de procesos geofísicos

(E) Integrar datos y sistemas Geofísicos

(E) Monitorización de sistemas y procesos Geofísicos

(E) Conocer, comprender y aplicar los principios que rigen el comportamiento físico de la tierra

(E) Conocer, comprender, aplicar, analizar, sintetizar o evaluar el procesamiento de datos

(E) Conocer, comprender, aplicar, analizar, sintetizar o evaluar la calidad de los datos

(E) Conocer, comprender, aplicar, analizar, sintetizar o evaluar los diversos instrumentos y sensores

(E) Conocer, comprender, aplicar, analizar, sintetizar o evaluar los métodos geofísicos

(E) Conocer la historia y evolución tecnológica propias de esta ingeniería

(E) Validación de modelos geofísicos

Nivel

Indispensable (4)

Indispensable (4)

Necesaria (3)

Conveniente (2)

Conveniente (2)

Conveniente (2)

Conveniente (2)

Recomendable (1)

Recomendable (1)

Conveniente (2)

Indispensable (4)

Conveniente (2)

Necesaria (3)





8. Unidades didàcticas

1. Prospección mediante técnicas resistivas y polarización inducida.
 1. introducción
 2. Resistividad eléctrica de los materiales
 3. Teoría del flujo eléctrico particularizado al terreno
 4. Procedimiento de campo y selección del dispositivo eléctrico
 5. Instrumentos a utilizar
 6. Interpretación de los datos resistivos
 7. Aplicación de las prospecciones resistivas
 8. Método de polarización Inducida
2. Proyecciones electromagnéticas.
 1. Teoría de la propagación de EM fields
 2. Introducción
 3. Clasificación de los métodos EM
3. Prospección magnética
 1. Introducción
 2. Principios básicos de la prospección magnética
 3. Propiedades magnéticas de rocas y suelos
 4. Adquisición y corrección de datos magnéticos
 5. Análisis e interpretación de datos magnéticos
 6. Aplicación de la magnetometría a la ingeniería y a las ciencias medioambientales
4. Georradar
 1. Introducción
 2. Principios básicos
 3. Adquisición de datos y procesamiento
 4. Determinación de la velocidad de la onda radar
 5. Ejemplos de aplicaciones medioambientales y a la ingeniería civil

9. Método de enseñanza-aprendizaje

<u>UD</u>	<u>TA</u>	<u>SE</u>	<u>PA</u>	<u>PL</u>	<u>PC</u>	<u>PI</u>	<u>EVA</u>	<u>TP</u>	<u>TNP</u>	<u>TOTAL HORAS</u>
1	6,00	--	5,00	5,00	--	--	--	16,00	26,00	42,00
2	2,00	--	2,00	2,00	--	--	--	6,00	13,00	19,00
3	2,00	--	2,00	2,00	--	--	--	6,00	16,00	22,00
4	5,00	--	6,00	6,00	--	--	--	17,00	13,00	30,00
TOTAL HORAS	15,00	--	15,00	15,00	--	--	--	45,00	68,00	113,00

UD: Unidad Didáctica. TA: Teoría de Aula. SE: Seminario. PA: Práctica de Aula. PL: Práctica de Laboratorio. PC: Práctica de Campo. PI: Práctica de Informática. EVA: Actividades de Evaluación. TP: Trabajo Presencial. TNP: Trabajo No Presencial.

10. Evaluación

<u>Descripción</u>	<u>Nº Actos</u>	<u>Peso (%)</u>
(05) Trabajo académico	1	100

El alumno entregará todas las prácticas realizadas y dicho proyecto constituye el 100% de la nota de la asignatura





1. **Código:** 4804 **Nombre:** PROYECTOS
2. **Créditos:** 6,0 **--Teoría:** 3,0 **--Prácticas:** 3,0

Centro: E.T.S.I. GEODESICA, CARTOGRAFICA Y TOP.

3. **Coordinador:** Martínez Llario, José Carlos
Departamento: INGENIERIA CARTOGRAFICA, GEODESIA Y FOTOGRAMETRIA

4. Bibliografía

Bases de datos relacionales	Celma Giménez, Matilde
El libro de UNIX	Sarwar, Syed Mansoor
El proyecto diseño en ingeniería	Gómez-Senent Martínez, Eliseo
Prácticas de Producción Cartográfica Microstation V8	Coll Aliaga, Eloína
Practical PostgresSQL	Worsley, John C.
Talleres Prácticos de Iniciación a Postgis (Linux y Postgresql)	Martínez Llario, José Carlos

5. Descripción general de la asignatura

Conocer y manejar el sistema operativo LINUX como base para utilizar software abierto de bases de datos y sistemas de información geográfica.
 Conocer y manejar el lenguaje SQL.
 Conocer y analizar las normas OGC relacionadas con las bases de datos espaciales.
 Manejar la bases de datos espacial PostGIS.
 Conocer y utilizar diferentes software de visualización e integración de datos espaciales almacenados en PostGIS.
 Diseñar, analizar y resolver un modelo de datos cartográfico utilizando una base de datos espacial, adaptando el modelo según las posibilidades del lenguaje SQL y sus extensiones espaciales.
 Saber llevar a cabo un análisis espacial completo utilizando una base de datos espacial y el lenguaje SQL espacial.

6. Asignaturas previas o simultáneas recomendadas

- (4798) SISTEMAS DE INFORMACIÓN GEOGRÁFICA - I
- (4799) S.I.G. - II
- (4800) PRODUCCIÓN CARTOGRAFICA
- (4803) INFORMÁTICA APLICADA

Necesidades concretas en cuanto a conocimientos previos:
 Esquema de producción cartográfica tradicional de una serie cartográfica
 Bases de Datos
 Sistemas de Información Geográfica
 Servidores de Cartografía
 Software MicroStation
 Software ArcGIS

Relación con el resto de asignaturas:

En el apartado de la oficina cartográfica esta asignatura se nutre directamente de los datos cartográficos y conocimientos proporcionados a partir del proyecto realizado en la asignatura de Producción Cartográfica. A partir de estos datos el alumno resuelve los problemas asociados al esquema de trabajo tradicional de producción.

En canto a los talleres y seminarios la asignatura tienen una relación directa con las asignaturas de SIG I y SIG II, estando relacionada también aunque en menor medida con la asignatura de Informática Aplicada.

7. Objetivos de la asignatura - Resultados del aprendizaje

Competencia

- (E) Adquisición y/o procesamiento de datos cartográficos y su automatización
- (E) Conocimiento, diseño y aplicación de algoritmos

Nivel

- Indispensable (4)
- Conveniente (2)

Document signat electrònicament per <i>Documento firmado electrónicamente por</i> Electronically signed document by	UNIVERSITAT POLITÈCNICA DE VALÈNCIA	Data/Fecha/Date 06/09/2013	1 / 4
Autenticitat verificable mitjançant Codi Segur Verificació <i>Autenticidad verificable mediante Código Seguro Verificación</i> Original document can be verified by Secure Verification Code		ALUB7ESYQQ6 https://sede.upv.es/eVerificador	





7. Objectivos de la asignatura - Resultados del aprendizaje


Competencia

Nivel

(E) Certificación de datos, procesos y productos cartográficos	Indispensable (4)
(E) Control de procesos Cartográficos	Indispensable (4)
(E) Integración de datos en Infraestructuras de Datos Espaciales	Necesaria (3)
(E) Gestión de recursos humanos	Conveniente (2)
(E) Procesamiento de datos de SIG y su automatización	Indispensable (4)
(E) Realización de Presupuestos	Recomendable (1)
(E) Validación de modelos Cartográficos	Indispensable (4)
(E) Validación de modelos de Sistemas de Información Geográfica	Indispensable (4)
(E) Valoración técnica y económica	Recomendable (1)
(E) Conocer, comprender, aplicar, analizar, sintetizar o evaluar el procesamiento de datos	Necesaria (3)
(E) Conocer, comprender, aplicar, analizar, sintetizar o evaluar la calidad de los datos	Necesaria (3)
(E) Conocer, comprender, aplicar, analizar, sintetizar o evaluar la cartografía matemática y los sistemas de referencia	Recomendable (1)
(E) Conocer, comprender, aplicar, analizar, sintetizar o evaluar la integración de datos	Necesaria (3)
(E) Conocer, comprender, aplicar, analizar, sintetizar o evaluar la integración de sistemas	Necesaria (3)
(E) Conocer, comprender, aplicar, analizar, sintetizar o evaluar las bases de datos gráficas y alfanuméricas	Necesaria (3)
(E) Conocer, comprender, aplicar, analizar, sintetizar o evaluar las fuentes de error en los diferentes procesos	Recomendable (1)
(E) Conocer, comprender, aplicar, analizar, sintetizar o evaluar los diversos tipos de datos	Recomendable (1)
(E) Conocer, comprender, aplicar, analizar, sintetizar o evaluar los métodos de almacenamiento y distribución de datos	Conveniente (2)
(E) Conocer, comprender, aplicar, analizar, sintetizar o evaluar los procesos cartográficos	Necesaria (3)
(E) Conocer y manejar las herramientas informáticas precisas para el cálculo, procesado, análisis, representación y gestión del dato	Indispensable (4)
(E) Integrar datos en Sistemas Cartográficos	Indispensable (4)

8. Unidades didácticas

1. Introducción al sistema operativo LINUX
 1. Introducción
 2. Usuarios y grupos
 3. La shell
 4. Cambiar contraseña
 5. Páginas de manual
 6. Conexión remota al servidor
 7. Comandos de directorio

Document signat electrònicament per <i>Documento firmado electrònicamente por</i> Electronically signed document by	UNIVERSITAT POLITÈCNICA DE VALÈNCIA	Data/Fecha/Date 06/09/2013	2 / 4
Autenticitat verificable mitjançant Codi Segur Verificació <i>Autenticidad verificable mediante Código Seguro Verificación</i> Original document can be verified by Secure Verification Code		<p style="text-align: center;">ALUB7ESYQQ6 https://sede.upv.es/eVerificador</p> 	



8. Unidades didàcticas

8. Visualizadores de archivos
9. Editores de texto
10. Búsqueda de ficheros
11. Información de usuarios y del sistema
12. Permisos de acceso
13. Procesos
14. Redirecciones, tubos
15. Programas recomendados
2. Introducción al SQL (PostgreSQL)
 1. Introducción
 2. PostgreSQL
 3. Tipos básicos
 4. Cliente
 5. Creación y modificación de bases de datos, tablas, dominios
 6. Restricciones
 7. Integridad referencial
 8. Instrucciones de manipulación de datos. Subconsultas
 9. Vistas
3. Bases de datos espaciales (PostGIS)
 1. Introducción
 2. Tipos geométricos
 3. Relaciones espaciales entre elementos. Java Topology Suite (JTS)
 4. Importación/Exportación de cartografía
 5. Operaciones de análisis espacial según el OGC (Open Geospatial Consortium)
 6. Operaciones de análisis espacial propias
 7. Resolución práctica de un proyecto SIG
4. Software libre e interoperabilidad
 1. Introducción
 2. Visualizadores de información cartográfica libres
 3. SIG libres
 4. Conexiones a un servidor de cartografía (UMN Mapserver, PostGIS/Oracle Spatial)
 5. Integración dentro de una infraestructura de datos espacial (IDE)
 6. Programación Web
 7. Librerías de cartografía libres

9. Método de enseñanza-aprendizaje

UD	TA	SE	PA	PL	PC	PI	EVA	TP	TNP	TOTAL HORAS
1	4,00	--	--	4,00	--	--	--	8,00	15,00	23,00
2	8,00	--	--	8,00	--	--	--	16,00	30,00	46,00
3	14,00	--	--	14,00	--	--	--	28,00	40,00	68,00
4	4,00	--	--	4,00	--	--	1,00	9,00	5,00	14,00
TOTAL HORAS	30,00	--	--	30,00	--	--	1,00	61,00	90,00	151,00

UD: Unidad Didáctica. TA: Teoría de Aula. SE: Seminario. PA: Práctica de Aula. PL: Práctica de Laboratorio. PC: Práctica de Campo. PI: Práctica de Informática. EVA: Actividades de Evaluación. TP: Trabajo Presencial. TNP: Trabajo No Presencial.

10. Evaluación

Descripción	Nº Actos	Peso (%)
(03) Pruebas objetivas (tipo test)	1	40
(09) Proyecto	1	30
(05) Trabajo académico	1	30

La asignatura constará de un examen teórico-práctico final que representa un 55-60% de la nota final del alumno. Es necesario sacar al menos un 5 sobre 10 en esta prueba para aprobar la asignatura.

Document signat electrònicament per
Documento firmado electrònicamente por
Electronically signed document by

UNIVERSITAT POLITÈCNICA DE VALÈNCIA

Data/Fecha/Date

06/09/2013

3 / 4

Autenticitat verificable mitjançant Codi Segur Verificació
Autenticidad verificable mediante Código Seguro Verificación
Original document can be verified by Secure Verification Code


ALUB7ESYQQ6
<https://sede.upv.es/eVerificador>





10. Evaluación

El 40-45% de la nota consistira en un proyecto final realizado con PostGIS y PostgreSQL de SIG. Es necesario sacar al menos un 5 sobre 10 en esta prueba para aprobar la asignatura.

Document signat electrònicament per <i>Documento firmado electrònicamente por</i> Electronically signed document by	UNIVERSITAT POLITÈCNICA DE VALÈNCIA	<i>Data/Fecha/Date</i> 06/09/2013	4 / 4	
Autenticitat verificable mitjançant Codi Segur Verificació <i>Autenticidad verificable mediante Código Seguro Verificación</i> Original document can be verified by Secure Verification Code	ALUB7ESYQQ6 https://sede.upv.es/eVerificador			



1. **Código:** 4828 **Nombre:** RADIONAVEGACIÓN GPS GNSS

2. **Créditos:** 4,5 **--Teoría:** 1,5 **--Prácticas:** 3,0

Centro: E.T.S.I. GEODESICA, CARTOGRAFICA Y TOP.

3. **Coordinador:** Quintanilla García, Israel

Departamento: INGENIERIA CARTOGRAFICA, GEODESIA Y FOTOGRAMETRIA

4. Bibliografía

Sistemas de navegación : desde el compás magnético a la navegación por satélite	Corbasí Ortín, Angel
Los satélites de comunicaciones	García Ruiz de Angulo, Juan José
Sistemas de navegación aerea	Hernández Raposo, Jesús
GPS satellite surveying	Leick, Alfred
G.P.S. la nueva era de la topografía	Núñez-García del Pozo, Alfonso
Global positioning system : Theory and practice	Hofmann-Wellenhof, Bernhard
Satellite geodesy : Foundations, methods and applications	Seeber, Günter
Linear algebra, geodesy, and GPS	Strang, Gilbert
Principles & applications of GSM	Garg, Vijay K.
Comunicaciones móviles	Hernando Rábanos, José María
Todo sobre comunicaciones	Huidobro Moya, José Manuel
The GSM network : GPRS Evolution : one step towards UMTS	Tisal, Joachim
Global positioning systems, inertial navigation and integration	Grewal, Mohinder S.
Global positioning system : Theory and practice	Hofmann-Wellenhof, Bernhard

5. Descripción general de la asignatura

Conocimiento teórico y aplicado del mundo de la navegación por satélite GPS (GNSS: Global Navigation Satellite System) al mundo de la ingeniería. Incluye una parte teórica de los distintos componentes que forman la navegación por satélite, como los satélites de comunicación, los sistemas de comunicaciones, el GNSS y DGPS, haciendo un estudio de los distintos sistemas de GPS diferencial especialmente a través del protocolo NTRIP, y luego componentes de aplicación como cartografía navegable y aplicaciones a la ingeniería. Asimismo, se introducen los sistemas clásicos de radionavegación y se profundiza en los sistemas de navegación por satélite (SBAS) como EGNOS y WAAS. De igual forma, se introduce el software de SIG móvil ArcPad. Respecto de la parte práctica, se desarrollan distintas aplicaciones relacionadas, tales como integración en dispositivos móviles de SIG móvil y GNSS, actualizaciones, manejo de receptores GPS y su descarga en PC y procesamiento de datos, navegación en tiempo real y contraste de precisiones en sistemas de navegación, así como el uso de correcciones diferenciales a través de NTRIP y aplicaciones relacionadas.

6. Asignaturas previas o simultáneas recomendadas

- (4793) GEODESIA
- (4794) GEODESIA ESPACIAL GPS
- (4798) SISTEMAS DE INFORMACIÓN GEOGRÁFICA - I
- (4799) S.I.G. - II
- (4803) INFORMÁTICA APLICADA
- (4845) TÉCNICAS GRÁFICAS

Geodesia. Ingeniería técnica topográfica
SIG. Ingeniería técnica topográfica

7. Objetivos de la asignatura - Resultados del aprendizaje

Competencia

- (E) Adquisición y/o procesamiento de datos cartográficos y su automatización
- (E) Afrontar con éxito la resolución de aplicaciones prácticas en las que se apliquen los conceptos teóricos de la geoestadística.
- (E) Adquisición y/o procesamiento de Sistema de Posicionamiento y navegación y su automatización

Nivel

- Conveniente (2)
- Conveniente (2)
- Indispensable (4)

Document signat electrònicament per
Documento firmado electrónicamente por
Electronically signed document by

UNIVERSITAT POLITÈCNICA DE VALÈNCIA

Data/Fecha/Date

06/09/2013

1 / 4

Autenticitat verificable mitjançant Codi Segur Verificació
Autenticidad verificable mediante Código Seguro Verificación
Original document can be verified by Secure Verification Code

ALUNFKTLLZS
<https://sede.upv.es/eVerificador>





7. Objetivos de la asignatura - Resultados del aprendizaje

Competencia

Nivel

(E) Análisis e interpretación de datos, procesos y modelos	Necesaria (3)
(E) Calibración de instrumentos y sensores de Sistemas de Posicionamiento y Navegación	Conveniente (2)
(E) Certificación de datos, procesos y productos de Sistemas de Posicionamiento y Navegación	Indispensable (4)
(E) Integración de datos en Obra Civil y Edificación	Necesaria (3)
(E) Integrar datos en Sistemas de Información Geográfica	Conveniente (2)
(E) Integrar datos en Sistemas de Posicionamiento y Navegación	Indispensable (4)
(E) Inventariado de Recursos Agronómicos, Forestales y Mineros	Conveniente (2)
(E) Inventariado de Recursos Ambientales y Naturales	Conveniente (2)
(E) Monitorización de sistemas y procesos de Sistemas de Posicionamiento y Navegación	Indispensable (4)
(E) Procesamiento de datos de SIG y su automatización	Conveniente (2)
(E) Validación de modelos de sistemas de posicionamiento y navegación	Necesaria (3)
(E) Conocer, comprender, aplicar, analizar, sintetizar o evaluar el procesamiento de datos	Necesaria (3)
(E) Conocer, comprender, aplicar, analizar, sintetizar o evaluar la cartografía matemática y los sistemas de referencia	Conveniente (2)
(E) Conocer, comprender, aplicar, analizar, sintetizar o evaluar la calidad de los datos	Necesaria (3)
(E) Conocer, comprender, aplicar, analizar, sintetizar o evaluar la cartografía matemática y los sistemas de referencia	Necesaria (3)
(E) Conocer, comprender, aplicar, analizar, sintetizar o evaluar la integración de sistemas	Necesaria (3)
(E) Conocer, comprender, aplicar, analizar, sintetizar o evaluar la integración de datos	Indispensable (4)
(E) Conocer, comprender, aplicar, analizar, sintetizar o evaluar las bases de datos gráficas y alfanuméricas	Conveniente (2)
(E) Conocer, comprender, aplicar, analizar, sintetizar o evaluar las fuentes de error en los diferentes procesos	Necesaria (3)
(E) Conocer, comprender, aplicar, analizar, sintetizar o evaluar los diversos instrumentos y sensores	Necesaria (3)
(E) Conocer, comprender, aplicar, analizar, sintetizar o evaluar los diversos tipos de datos	Necesaria (3)
(E) Conocer, comprender, aplicar, analizar, sintetizar o evaluar los métodos de posicionamiento y navegación geoespacial	Indispensable (4)
(E) Conocer, comprender, aplicar, analizar, sintetizar o evaluar los métodos geodésicos	Conveniente (2)
(E) Conocer, comprender, aplicar, analizar, sintetizar o evaluar los procesos cartográficos	Necesaria (3)
(E) Conocer la historia y evolución tecnológica propias de esta ingeniería	Necesaria (3)
(E) Conocer y manejar las herramientas informáticas precisas para el cálculo, procesado, análisis,	Necesaria (3)





7. Objetivos de la asignatura - Resultados del aprendizaje

Competencia

Nivel

representación y gestión del dato

(E) Conocer y manejar las herramientas informáticas precisas para el cálculo, procesado, análisis, representación y gestión del dato

Conveniente (2)

(E) Conocer, comprender y aplicar las técnicas de análisis estadístico

Necesaria (3)

(E) Conocer, diseñar y aplicar algoritmos.

Conveniente (2)

(E) Comprender textos técnicos en otro idioma

Recomendable (1)

(E) Analizar las relaciones y dependencias entre variables usando herramientas estadísticas.

Conveniente (2)

(E) Adquisición y/o procesamiento de datos geodésicos y su automatización

Conveniente (2)

8. Unidades didácticas

1. Satélites de comunicación
 1. Satélites Geoestacionarios
 2. Satélites LEO
 3. Satélites MEO
 4. Satélites GNSS
2. Radionavegación convencional
 1. Clasificación
 2. Sistema VOR y DME
 3. Sistemas de aproximación y aterrizaje
3. Global Navigation Satellite System: GNSS
 1. Posicionamiento Absoluto: NAVSTAR, GLONASS, GALILEO, COMPASS, QZSS e IRNSS
 2. Posicionamiento Diferencial: SBAS: EGNOS, WAAS, MSAS...
4. Sistemas auxiliares de navegación
 1. Sistemas de navegación inerciales
 2. Controladores de navegación
5. Sistemas de comunicaciones
 1. Terminología
 2. Disponibilidad
 3. Formatos Telefonía Movil: GSM, GPRS, UMTS
 4. Formato Radio: RDS y DAB
 5. Formato redes privadas: Tetra y Trunking
6. GPS diferencial
 1. Introducción
 2. Formato de transmisión de correcciones diferenciales: RTCM
 3. Sistemas de transmisión de correcciones diferenciales: VRS, MAC, RTK
7. Receptores GNSS, Dispositivos Móviles y software de Aplicación
 1. Receptores GNSS
 2. Dispositivos Móviles
 3. Software de aplicacion: Oziexplorer y ArcPad
8. Aplicaciones Practicas
 1. Navegadores GPS: modelos, funcionamiento, toma de datos, navegación y descarga de datos en PC
 2. Software de navegación: Oziexplorer
 3. Navegación en tiempo real (moving map)
 4. Software SIG móvil: ArcPad
 5. Aplicaciones en Dispositivos Móviles
 6. GNSS: VRS y RTK. Aplicaciones

9. Método de enseñanza-aprendizaje

Document signat electrònicament per <i>Documento firmado electrónicamente por</i> Electronically signed document by	UNIVERSITAT POLITÈCNICA DE VALÈNCIA	Data/Fecha/Date 06/09/2013	3 / 4	
Autenticitat verificable mitjançant Codi Segur Verificació <i>Autenticidad verificable mediante Código Seguro Verificación</i> Original document can be verified by Secure Verification Code		ALUNFKTLLZS https://sede.upv.es/eVerificador		



9. Método de enseñanza-aprendizaje

<u>UD</u>	<u>TA</u>	<u>SE</u>	<u>PA</u>	<u>PL</u>	<u>PC</u>	<u>PI</u>	<u>EVA</u>	<u>TP</u>	<u>TNP</u>	<u>TOTAL HORAS</u>
1	1,00	--	--	--	--	--	1,00	2,00	1,00	3,00
2	1,00	--	--	--	--	--	1,00	2,00	1,00	3,00
3	7,00	--	2,00	2,00	--	--	1,00	12,00	7,00	19,00
4	1,00	--	--	--	--	--	1,00	2,00	1,00	3,00
5	1,00	--	--	--	--	--	1,00	2,00	1,00	3,00
6	1,00	--	--	1,00	--	--	1,00	3,00	3,00	6,00
7	2,00	--	7,00	2,00	--	--	1,00	12,00	1,00	13,00
8	1,00	--	6,00	10,00	--	--	1,00	18,00	55,00	73,00
TOTAL HORAS	15,00	--	15,00	15,00	--	--	8,00	53,00	70,00	123,00

UD: Unidad Didáctica. TA: Teoría de Aula. SE: Seminario. PA: Práctica de Aula. PL: Práctica de Laboratorio. PC: Práctica de Campo. PI: Práctica de Informática. EVA: Actividades de Evaluación. TP: Trabajo Presencial. TNP: Trabajo No Presencial.

10. Evaluación

<u>Descripción</u>	<u>Nº Actos</u>	<u>Peso (%)</u>
(01) Examen oral	1	25
(05) Trabajo académico	1	50
(02) Prueba escrita de respuesta abierta	1	25

Se realizará un examen oral (25%) y prueba escrita (25%) y por ultimo un trabaja final (50%)





1. **Código:** 4799 **Nombre:** S.I.G. - II
2. **Créditos:** 6,0 **--Teoría:** 3,0 **--Prácticas:** 3,0

Centro: E.T.S.I. GEODESICA, CARTOGRAFICA Y TOP.

3. **Coordinador:** Coll Aliaga, Peregrina Eloína
Departamento: INGENIERIA CARTOGRAFICA, GEODESIA Y FOTOGRAMETRIA

4. Bibliografía

Cartografía catastral informatizada	Coll Aliaga, Eloína
Introducción a la publicación de cartografía en Internet	Coll Aliaga, Eloína
Sistemas de información geográfica : apuntes y prácticas de ArcGis	Coll Aliaga, Eloína
Sistemas de información geográfica y urbanismo (S.I.G.III)	Coll Aliaga, Eloína
Calidad en la producción cartográfica	Ariza López, Francisco Javier
Managing geographic information system projects	Huxhold, William E.
Using ArcToolbox : [ArcGIS 8]	Tucker, Corey
Getting to know ArcGIS desktop : basics of ArcView, ArcEditor, and ArcInfo	Ormsby, Tim

5. Descripción general de la asignatura

Conocer los softwares de Sistemas de Información Geográfica open source utilizados en la administración local
Conocer el marco legal nacional y europeo de la cartografía aplicada a los Sistemas de Información Geográfica.
Desarrollar la creatividad para el desarrollo de posibles proyectos SIG.
Incrementar el refuerzo personal a la hora de liderar proyectos o defenderlos públicamente.
Ser capaz de la implantación de un SIG en cualquier institución y en concreto en la Administración Local.
Profundizar en los conocimientos prácticos utilizando la última versión del software más extendido en la actualidad.

6. Asignaturas previas o simultáneas recomendadas

- (4798) SISTEMAS DE INFORMACIÓN GEOGRÁFICA - I
(4800) PRODUCCIÓN CARTOGRAFICA
(4801) GEOGRAFÍA FÍSICA

Conocimientos para desarrollar un proyecto de Sistemas de Información Geográfica. Conocimientos de Bases de Datos, ArcGis, y conceptos básicos de programación en Internet.

7. Objetivos de la asignatura - Resultados del aprendizaje

<u>Competencia</u>	<u>Nivel</u>
(E) Adquisición y/o procesamiento de datos cartográficos y su automatización	Necesaria (3)
(E) Conocer y manejar las herramientas informáticas precisas para el cálculo, procesado, análisis, representación y gestión del dato	Necesaria (3)
(E) Integración de datos en Catastro	Conveniente (2)
(E) Integrar datos en Sistemas de Información Geográfica	Necesaria (3)
(E) Procesamiento de datos de SIG y su automatización	Necesaria (3)
(E) Redacción y valoración de los concursos públicos	Recomendable (1)
(E) Validación de modelos de Sistemas de Información Geográfica	Conveniente (2)
(E) Conocer, comprender, aplicar, analizar, sintetizar o evaluar el procesamiento de datos	Necesaria (3)
(E) Conocer, comprender, aplicar, analizar, sintetizar o evaluar la calidad de los datos	Conveniente (2)





7. Objetivos de la asignatura - Resultados del aprendizaje

<u>Competencia</u>	<u>Nivel</u>
(E) Conocer, comprender, aplicar, analizar, sintetizar o evaluar la integración de datos	Necesaria (3)
(E) Conocer, comprender, aplicar, analizar, sintetizar o evaluar las bases de datos gráficas y alfanuméricas	Necesaria (3)
(E) Conocer, comprender, aplicar, analizar, sintetizar o evaluar los diversos tipos de datos	Conveniente (2)
(E) Conocer, comprender, aplicar, analizar, sintetizar o evaluar los fundamentos y la integración entre la geografía y el territorio	Recomendable (1)
(E) Conocer, comprender, aplicar, analizar, sintetizar o evaluar los métodos de almacenamiento y distribución de datos	Conveniente (2)
(E) Integración de datos en Infraestructuras de Datos Espaciales	Recomendable (1)

8. Unidades didácticas

1. Introducción
 1. Elaboración de un proyecto mediante SIG.
 2. Operaciones de análisis SIG.
3. Control de calidad en los datos cartográficos.
2. Proyectos y auditoria SIG
 1. Normativa cartográfica.
 2. Fases de implantación de un SIG.
3. SIG en la Administración
 1. SIG corporativos.
 2. Descripción y necesidades de los Ayuntamientos.
 3. SIG en un Ayuntamiento.

9. Método de enseñanza-aprendizaje

<u>UD</u>	<u>TA</u>	<u>SE</u>	<u>PA</u>	<u>PL</u>	<u>PC</u>	<u>PI</u>	<u>EVA</u>	<u>TP</u>	<u>TNP</u>	<u>TOTAL HORAS</u>
1	10,00	--	--	10,00	--	--	--	20,00	40,00	60,00
2	10,00	--	--	10,00	--	--	--	20,00	10,00	30,00
3	10,00	--	--	10,00	--	--	--	20,00	40,00	60,00
TOTAL HORAS	30,00	--	--	30,00	--	--	--	60,00	90,00	150,00

UD: Unidad Didáctica. TA: Teoría de Aula. SE: Seminario. PA: Práctica de Aula. PL: Práctica de Laboratorio. PC: Práctica de Campo. PI: Práctica de Informática. EVA: Actividades de Evaluación. TP: Trabajo Presencial. TNP: Trabajo No Presencial.

10. Evaluación

<u>Descripción</u>	<u>Nº Actos</u>	<u>Peso (%)</u>
(01) Examen oral	1	10
(12) Coevaluación	1	10
(09) Proyecto	1	30
(02) Prueba escrita de respuesta abierta	1	50

Entrega y defensa de un trabajo de SIG. (4 puntos)

Examen teórico-práctico con ArcGis. (6 puntos)

Se valorará la asistencia a prácticas, así como la participación activa en clase.

La asistencia a las clases teóricas es obligatoria, así como la preparación de una parte de un tema teórico por parte del alumno.





1. **Código:** 4845 **Nombre:** TÉCNICAS GRÁFICAS
2. **Créditos:** 4,5 **--Teoría:** 3,0 **--Prácticas:** 1,5

Centro: E.T.S.I. GEODESICA, CARTOGRAFICA Y TOP.

3. **Coordinador:** Marqués Mateu, Àngel
Departamento: INGENIERIA CARTOGRAFICA, GEODESIA Y FOTOGRAMETRIA

4. **Bibliografía**

Getting started with Processing	Casey Reas, Ben Fry
Algorithms for visual design using the processing language	Kostas Terzidis
Processing: a programming handbook for visual designers and artists	Casey Reas, Ben Fry
Visualizing data	Ben Fry

5. **Descripción general de la asignatura**

En esta asignatura se estudiarán algunos de los algoritmos geométricos más importantes. Estos algoritmos se encuentran implementados en los sistemas gráficos habituales en la Ingeniería Geomática, en particular Sistemas de Información Geográfica (SIG) y CAD. El desarrollo de los contenidos se llevará a cabo en un entorno de programación gráfica denominado Processing.

6. **Asignaturas previas o simultáneas recomendadas**

(4798) SISTEMAS DE INFORMACIÓN GEOGRÁFICA - I
(4799) S.I.G. - II
(4803) INFORMÁTICA APLICADA

7. **Objetivos de la asignatura - Resultados del aprendizaje**

Competencia

Nivel

(E) Adquisición y/o procesamiento de datos cartográficos y su automatización	Necesaria (3)
(E) Conocer y manejar las herramientas informáticas precisas para el cálculo, procesado, análisis, representación y gestión del dato	Conveniente (2)
(E) Certificación de datos, procesos y productos cartográficos	Indispensable (4)
(E) Consultoría y asesoramiento técnico	Conveniente (2)
(E) Integración de datos en Infraestructuras de Datos Espaciales	Conveniente (2)
(E) Integrar datos en Sistemas de Información Geográfica	Recomendable (1)
(E) Inventariado de Recursos Agronómicos, Forestales y Mineros	Necesaria (3)
(E) Inventariado de Recursos Ambientales y Naturales	Necesaria (3)
(E) Conocer, comprender, aplicar, analizar, sintetizar o evaluar el procesamiento de datos	Necesaria (3)
(E) Conocer, comprender, aplicar, analizar, sintetizar o evaluar la calidad de los datos	Necesaria (3)
(E) Conocer, comprender, aplicar, analizar, sintetizar o evaluar la cartografía matemática y los sistemas de referencia	Recomendable (1)
(E) Conocer, comprender, aplicar, analizar, sintetizar o evaluar la integración de datos	Conveniente (2)
(E) Conocer, comprender, aplicar, analizar, sintetizar o evaluar la integración de sistemas	Conveniente (2)
(E) Conocer, comprender, aplicar, analizar, sintetizar o evaluar las bases de datos gráficas y alfanuméricas	Conveniente (2)





7. Objetivos de la asignatura - Resultados del aprendizaje

Competencia

Nivel

(E) Conocer, comprender, aplicar, analizar, sintetizar o evaluar las fuentes de error en los diferentes procesos	Recomendable (1)
(E) Conocer, comprender, aplicar, analizar, sintetizar o evaluar los fundamentos y la integración entre la geografía y el territorio	Recomendable (1)
(E) Conocer, comprender, aplicar, analizar, sintetizar o evaluar los métodos de almacenamiento y distribución de datos	Necesaria (3)
(E) Conocer, comprender, aplicar, analizar, sintetizar o evaluar los procesos cartográficos	Recomendable (1)
(E) Integrar datos en Sistemas Cartográficos	Recomendable (1)

8. Unidades didácticas

1. Introducción a Java y al entorno de programación Processing
2. Algoritmos gráficos vectoriales
3. Algoritmos gráficos raster
4. Proyecto de curso

9. Método de enseñanza-aprendizaje

<u>UD</u>	<u>TA</u>	<u>SE</u>	<u>PA</u>	<u>PL</u>	<u>PC</u>	<u>PI</u>	<u>EVA</u>	<u>TP</u>	<u>TNP</u>	<u>TOTAL HORAS</u>
1	12,00	--	--	--	--	--	--	12,00	15,00	27,00
2	9,00	--	--	1,00	--	--	--	10,00	10,00	20,00
3	9,00	--	--	1,00	--	--	--	10,00	10,00	20,00
4	--	--	--	13,00	--	--	--	13,00	35,00	48,00
TOTAL HORAS	30,00	--	--	15,00	--	--	--	45,00	70,00	115,00

UD: Unidad Didáctica. TA: Teoría de Aula. SE: Seminario. PA: Práctica de Aula. PL: Práctica de Laboratorio. PC: Práctica de Campo. PI: Práctica de Informática. EVA: Actividades de Evaluación. TP: Trabajo Presencial. TNP: Trabajo No Presencial.

10. Evaluación

Descripción

Nº Actos Peso (%)

(05) Trabajo académico	1	70
(02) Prueba escrita de respuesta abierta	1	30
trabajo academico 100% nota		





1. **Código:** 4840 **Nombre:** TELEDETECCIÓN AVANZADA

2. **Créditos:** 4,5 **--Teoría:** 1,5 **--Prácticas:** 3,0

Centro: E.T.S.I. GEODESICA, CARTOGRAFICA Y TOP.

3. **Coordinador:** Ruiz Fernández, Luis Ángel

Departamento: INGENIERIA CARTOGRAFICA, GEODESIA Y FOTOGRAMETRIA

4. Bibliografía

Remote sensing : models and methods for image processing	Schowengerdt, Robert A.
Remote sensing change detection : environmental monitoring methods and applications	Lunetta, Ross S.
Remote sensing digital image analysis : an introduction	Richards, John A.
Introducción al tratamiento digital de imágenes en teledetección	Ruiz Fernández, Luis Angel
Fundamentos de teledetección espacial	Chuvieco, Emilio
Elementos de teledetección	Pinilla Ruiz, Carlos
Pràctiques de teledetecció : (Idrisi, Erdas, Envi)	Ruiz Fernández, Luis Angel
Prácticas de teledetección : (Idrisi, Erdas, Envi)	Universidad Politécnica de Valencia. Departamento de Ingeniería Cartográfica, Geodesia y Fotogrametría
Remote sensing and image interpretation	Lillesand, Thomas M.
Teledetección ambiental : la observación de la tierra desde el espacio	Chuvieco, Emilio

5. Descripción general de la asignatura

Conocimiento y aplicación de metodologías básicas y avanzadas de tratamiento digital de imágenes, de satélite y aéreas, orientadas a la extracción y análisis de información de la superficie terrestre, y su combinación con otras técnicas y datos cartográficos. Orientar al alumno en la comprensión y la utilización de los métodos y es su aplicación a casos prácticos.

6. Asignaturas previas o simultáneas recomendadas

(4805) TELEDETECCIÓN

La asignatura está relacionada con materias estudiadas durante la carrera como teledetección, programación, SIG, fotogrametría, geoestadística, así como con otras más aplicadas como son geomorfología y riesgos, análisis territorial o medio ambiente.

7. Objetivos de la asignatura - Resultados del aprendizaje

<u>Competencia</u>	<u>Nivel</u>
(E) Adquisición y/o procesamiento de datos fotogramétricos y de teledetección y su automatización	Indispensable (4)
(E) Conocer, comprender y aplicar las técnicas de análisis estadístico	Recomendable (1)
(E) Certificación de datos, procesos y productos de fotogrametría y teledetección	Necesaria (3)
(E) Control de procesos fotogramétricos y de teledetección	Indispensable (4)
(E) Control de procesos Fotogramétricos y de Teledetección	Indispensable (4)
(E) Integración de datos en Recursos ambientales y naturales	Recomendable (1)
(E) Integrar datos en Sistemas Cartográficos	Recomendable (1)
(E) Integrar datos Fotogramétricos y de Teledetección	Indispensable (4)





7. Objectivos de la asignatura - Resultados del aprendizaje

Competencia

- (E) Modelización del medio natural
- (E) Validación de modelos Ambientales y Naturales
- (E) Validación de modelos fotogramétricos y de teledetección
- (E) Conocer, comprender, aplicar, analizar, sintetizar o evaluar el procesamiento de datos
- (E) Conocer, comprender, aplicar, analizar, sintetizar o evaluar la calidad de los datos
- (E) Conocer, comprender, aplicar, analizar, sintetizar o evaluar la integración de datos
- (E) Conocer, comprender, aplicar, analizar, sintetizar o evaluar la integración de sistemas
- (E) Conocer, comprender, aplicar, analizar, sintetizar o evaluar los diversos instrumentos y sensores
- (E) Conocer, comprender, aplicar, analizar, sintetizar o evaluar los diversos tipos de datos
- (E) Conocer, comprender, aplicar, analizar, sintetizar o evaluar los fundamentos y la integración entre la geografía y el territorio
- (E) Conocer, comprender, aplicar, analizar, sintetizar o evaluar los métodos fotogramétricos y de teledetección
- (E) Conocer, comprender, aplicar, analizar, sintetizar o evaluar los procesos cartográficos
- (E) Conocer y manejar las herramientas informáticas precisas para el cálculo, procesado, análisis, representación y gestión del dato
- (E) Análisis e interpretación de datos, procesos y modelos
- Calibración de instrumentos y sensores de fotogrametría y teledetección

Nivel

- Recomendable (1)
- Recomendable (1)
- Indispensable (4)
- Necesaria (3)
- Necesaria (3)
- Necesaria (3)
- Recomendable (1)
- Conveniente (2)
- Necesaria (3)
- Recomendable (1)
- Indispensable (4)
- Recomendable (1)
- Conveniente (2)
- Necesaria (3)

8. Unidades didácticas

1. Plataformas espaciales y sensores (ópticos).
 1. Repaso de los principales tipos de sensores ópticos
 2. Sensores hiperespectrales
 3. Criterios básicos para la selección de imágenes. Caso práctico.
2. Análisis de cambios y evolución.
 1. Proyectos de análisis de cambios
 2. Métodos multiespectrales para el análisis de evolución
3. Sensores de microondas (Radar).
 1. Aspectos geométricos de las imágenes Radar
 2. Parámetros que intervienen en la interpretación y el análisis de las imágenes
 3. Principales satélites y sensores
4. Transformaciones espaciales
 1. Operadores espaciales (convoluciones). Filtros estadísticos.
 2. Filtros morfológicos
 3. Transformada de Fourier. Aplicación al filtrado de imágenes.
5. Técnicas de análisis multiespectral.
 1. Técnicas de fusión de imágenes: Métodos. Evaluación. Caso práctico.
 2. Análisis de mezclas espectrales
6. Análisis de texturas
 1. Introducción y concepto de textura
 2. Matriz de co-ocurrencias de niveles de gris. Características derivadas





8. Unidades didácticas

3. Función de autocorrelación
4. Energía textural
5. Densidad de bordes y otros métodos
6. Aplicación a la clasificación de imágenes
7. Técnicas de clasificación orientada a objetos
 1. Descripción y conceptos generales
 - Resolución de un caso práctico
8. Procesado de datos Lidar
 1. Formatos e importación de datos
 2. Visualización
 3. Extracción de MDT y MDS

9. Método de enseñanza-aprendizaje

<u>UD</u>	<u>TA</u>	<u>SE</u>	<u>PA</u>	<u>PL</u>	<u>PC</u>	<u>PI</u>	<u>EVA</u>	<u>TP</u>	<u>TNP</u>	<u>TOTAL HORAS</u>
1	3,00	--	--	2,00	--	--	--	5,00	5,00	10,00
2	2,00	--	--	8,00	--	--	--	10,00	14,00	24,00
3	4,00	--	--	4,00	--	--	--	8,00	12,00	20,00
4	3,00	--	--	3,00	--	--	--	6,00	12,00	18,00
5	2,00	--	--	3,00	--	--	--	5,00	14,00	19,00
6	1,00	--	--	4,00	--	--	--	5,00	12,00	17,00
7	--	--	--	3,00	--	--	--	3,00	6,00	9,00
8	--	--	--	3,00	--	--	--	3,00	5,00	8,00
TOTAL HORAS	15,00	--	--	30,00	--	--	--	45,00	80,00	125,00

UD: Unidad Didáctica. TA: Teoría de Aula. SE: Seminario. PA: Práctica de Aula. PL: Práctica de Laboratorio. PC: Práctica de Campo. PI: Práctica de Informática. EVA: Actividades de Evaluación. TP: Trabajo Presencial. TNP: Trabajo No Presencial.

10. Evaluación

<u>Descripción</u>	<u>Nº Actos</u>	<u>Peso (%)</u>
(01) Examen oral	1	5
(02) Prueba escrita de respuesta abierta	1	45
(11) Observación	1	30
(10) Caso	1	5
(05) Trabajo académico	1	15

Se realizará una evaluación continua de la asignatura, y el resultado final se obtendrá atendiendo a los siguientes criterios:

- Prácticas y casos prácticos resueltos en grupos: 30%
- Trabajo de curso por grupos (presentación preliminar y memoria):20%
- Prueba escrita:50%

Se valorará asimismo la participación activa en clase





1. **Código:** 4815 **Nombre:** ADMINISTRACIÓN Y DIRECCIÓN DE EMPRESAS

2. **Créditos:** 4,5 **--Teoría:** 3,0 **--Prácticas:** 1,5

Centro: E.T.S.I. GEODESICA, CARTOGRAFICA Y TOP.

3. **Coordinador:** Marqués Pérez, Inmaculada
Departamento: ECONOMIA Y CIENCIAS SOCIALES

4. Bibliografía

Dirección financiera	Arroyo, Antonio M.
Economía de la empresa : análisis de las decisiones empresariales	Bueno Campos, Eduardo
Dirección y gestión financiera de la empresa	Pisón Fernández, Irene
Introducción a la financiación empresarial y al análisis bursátil	Romero López, Carlos
Decisiones óptimas de inversión y financiación en la empresa	Suárez Suárez, Andrés Santiago
Inversión y coste de capital : manual de finanzas	Termes, Rafael
Gestión financiera en la pequeña y mediana empresa	Wilson, Peter
Técnicas financieras y sus aplicaciones a la empresa	Bartual Sanfeliu, Inmaculada

5. Descripción general de la asignatura

La asignatura pretende enseñar al alumnado los principales instrumentos para la toma de decisiones en el proceso financiero de la empresa, diferenciando entre los subsistemas de financiación y de inversión.

El subsistema financiero analiza las distintas fuentes de financiación recogidas en el pasivo y patrimonio neto de los balances de las empresas, aunque no desde un punto de vista de interpretación contable, sino desde su significado como fuente de financiación de la empresa. Asimismo, se centra en el análisis de las principales fuentes de financiación, a través del cálculo de la TAE, para optimizar la estructura financiera de la empresa.

El subsistema de inversión pretende estudiar la rentabilidad de las inversiones mediante los métodos dinámicos VAN y TIR. Se distinguen entre inversiones financieras, materiales e inmateriales y se determinan los parámetros de la inversión en cada una de ellas. Finalmente se estudia la rentabilidad de las inversiones en contexto de riesgo, variación de precios y fiscal, que permita adquirir un criterio adecuado en la elección o jerarquización de las mismas.

Dentro de la gestión de empresas se debe tomar de decisiones financieras relacionadas con la inversión, financiación y gestión de la liquidez. Esto es especialmente cierto en un contexto como el actual, en el que se exige a los administradores de las empresas un eficiente empleo de los recursos, lo que obliga a emplear los instrumentos propios de la dirección financiera en el proceso de toma de decisiones.

La asignatura de Administración y Dirección de Empresas proporciona al alumno los conceptos e instrumentos básicos para poder aplicar estos principios de gestión privados a las Instituciones Públicas.

6. Asignaturas previas o simultáneas recomendadas

No son necesarios conocimientos previos para iniciar esta asignatura.

Relación con objetivos de otras asignaturas dentro del propio curso o en la propia área de conocimiento:
Todas las del área de ORGANIZACIÓN DE EMPRESAS

7. Objetivos de la asignatura - Resultados del aprendizaje

Document signat electrònicament per <i>Documento firmado electrónicamente por</i> Electronically signed document by	UNIVERSITAT POLITÈCNICA DE VALÈNCIA	Data/Fecha/Date 17/09/2013	1 / 2
Autenticitat verificable mitjançant Codi Segur Verificació <i>Autenticidad verificable mediante Código Seguro Verificación</i> Original document can be verified by Secure Verification Code		ALU6X9HJ3WZ https://sede.upv.es/eVerificador	





8. Unidades didácticas

1. Introducción a la empresa
2. Financiación propia y externa de la empresa
3. Amortización técnica del inmovilizado
4. Financiación ajena y externa de la empresa
5. Inversiones empresariales.
6. Análisis y jerarquización de inversiones empresariales
7. Análisis de inversiones en escenarios con incertidumbre e inflación.

9. Método de enseñanza-aprendizaje

<u>UD</u>	<u>TA</u>	<u>SE</u>	<u>PA</u>	<u>PL</u>	<u>PC</u>	<u>PI</u>	<u>EVA</u>	<u>TP</u>	<u>TNP</u>	<u>TOTAL HORAS</u>
1	2,00	--	--	1,00	--	--	--	3,00	6,00	9,00
2	3,00	--	--	2,00	--	--	--	5,00	9,00	14,00
3	3,00	--	--	2,00	--	--	--	5,00	9,00	14,00
4	7,00	--	--	2,00	--	--	--	9,00	18,00	27,00
5	7,00	--	--	2,00	--	--	--	9,00	18,00	27,00
6	5,00	--	--	4,00	--	--	--	9,00	12,00	21,00
7	3,00	--	--	2,00	--	--	--	5,00	9,00	14,00
TOTAL HORAS	30,00	--	--	15,00	--	--	--	45,00	81,00	126,00

UD: Unidad Didáctica. TA: Teoría de Aula. SE: Seminario. PA: Práctica de Aula. PL: Práctica de Laboratorio. PC: Práctica de Campo. PI: Práctica de Informática. EVA: Actividades de Evaluación. TP: Trabajo Presencial. TNP: Trabajo No Presencial.

10. Evaluación

<u>Descripción</u>	<u>Nº Actos</u>	<u>Peso (%)</u>
(02) Prueba escrita de respuesta abierta	1	30
(13) Autoevaluación	1	20
(03) Pruebas objetivas (tipo test)	1	50

Las prácticas de laboratorio suponen el 20% de la nota final.

El examen escrito representa el 80% de la nota y está compuesto por un bloque de preguntas tipo test y otra parte de problemas.





1. **Código:** 4813 **Nombre:** HIDROLOGÍA
2. **Créditos:** 4,5 **--Teoría:** 3,0 **--Prácticas:** 1,5

Centro: E.T.S.I. GEODESICA, CARTOGRAFICA Y TOP.

3. **Coordinador:** López Sardá, M^a Leticia
Departamento: INGENIERIA HIDRAULICA Y MEDIO AMBIENTE

4. Bibliografía

Hidrología aplicada
Engineering hydrology : principles and practices
Hidrología Básica para Ingenieros
Libro blanco del agua en España

Hidrología para ingenieros
Geographical information systems in hydrology
Introduction to hydrology
Ley de aguas
Aplicación en España de la directiva europea marco de aguas

Chow, Ven Te
Ponce, Victor Miguel
Albentosa Hernández, Eduardo
España. Ministerio de Medio Ambiente; España.
Dirección General de Obras Hidráulicas y Calidad
de las Aguas; España. Secretaria de Estado de
Aguas y Costas
Linsley, Ray K.
Singh, Vijay P.; Fiorentino, M.
Viessman, Warren
España
Bassols Coma, Martín; Gil Olcina, Antonio; Pérez
Pérez, Emilio; Delgado Piqueras, Francisco;
Fanlo Loras, Antonio; Álvarez Carreño, Santiago
M.; López Precioso, Belén

5. Descripción general de la asignatura

La asignatura se incluye dentro del plan general de estudios del segundo ciclo INGENIERIA EN GEODESIA Y CARTOGRAFIA, en el quinto curso y como optativa del bloque común. Se estructuran los contenidos y objetivos de la asignatura de la siguiente manera:

- Estudio de cada uno de los componentes del Ciclo hidrológico en sus vertientes superficial y subterránea.
 - Conocer y analizar los fenómenos asociados tanto a la hidrología de superficie (crecidas, erosión y transporte de sedimentos..) como a la hidrología subterránea (flujo subterráneo, funcionamiento de las captaciones de agua subterránea.)
 - Conocer y analizar la influencia de la vegetación en el ciclo hidrológico, conservación de suelos, y calidad del agua
- Se pretende dar a conocer al alumno la naturaleza física de los fenómenos hidrológicos, aplicando los principios básicos de la Hidrología, así como las técnicas elementales o de carácter introductorio para el cálculo y modelación de los fenómenos hidrológicos más comunes. Se incluyen aquí los conceptos básicos de meteorología, la caracterización geomorfológica de las cuencas, el fenómeno de las crecidas, el flujo estacionario en acuíferos y la evaluación de recursos hídricos en un sistema. Durante el curso se transmite al alumnado la importancia de las variables hidrológicas en la gestión territorial, la naturaleza y casuística de la información asociada en su dimensión espacial y temporal.

6. Asignaturas previas o simultáneas recomendadas

- (4796) ANÁLISIS MATEMÁTICO
- (4798) SISTEMAS DE INFORMACIÓN GEOGRÁFICA - I
- (4801) GEOGRAFÍA FÍSICA
- (4802) ANÁLISIS TERRITORIAL
- (4811) MEDIO AMBIENTE
- (4841) GEOMORFOLOGÍA Y RIESGOS NATURALES

Los conocimientos previos indicados son recomendables, aunque no imprescindibles, con la excepción de las nociones básicas del cálculo y análisis matemático

7. Objetivos de la asignatura - Resultados del aprendizaje

Competencia

- (E) Adquisición y/o procesamiento de datos cartográficos y su automatización
- (E)

Nivel

- Conveniente (2)
- Conveniente (2)

Document signat electrònicament per
Documento firmado electrónicamente por
Electronically signed document by

UNIVERSITAT POLITÈCNICA DE VALÈNCIA

Data/Fecha/Date

17/09/2013

1 / 5

Autenticitat verificable mitjançant Codi Segur Verificació
Autenticidad verificable mediante Código Seguro Verificación
Original document can be verified by Secure Verification Code

ALUF9CVNXYB
<https://sede.upv.es/eVerificador>





7. Objetivos de la asignatura - Resultados del aprendizaje

Competencia

Nivel

Certificación de datos y procesos de Obra Civil y Edificación

(E) Certificación de datos y procesos en Mediciones en Aplicaciones Industriales	Conveniente (2)
(E) Integrar datos en Sistemas Cartográficos	Conveniente (2)
(E) Certificación de datos, procesos y productos cartográficos	Conveniente (2)
(E) Consultoría y asesoramiento técnico	Conveniente (2)
(E) Control de procesos Cartográficos	Conveniente (2)
(E) Integración de datos en Infraestructuras de Datos Espaciales	Conveniente (2)
(E) Integración de datos en Obra Civil y Edificación	Conveniente (2)
(E) Análisis e interpretación de datos, procesos y modelos	Conveniente (2)
(E) Integración de datos en infraestructuras de datos espaciales	Recomendable (1)
(E) Integrar datos en sistemas de información geográfica	Conveniente (2)
(E) Validación de modelos de sistemas de información geográfica	Conveniente (2)
(E) Conocer, comprender, aplicar, analizar, sintetizar o evaluar el procesamiento de datos	Recomendable (1)
(E) Conocer, comprender, aplicar, analizar, sintetizar o evaluar la calidad de los datos	Recomendable (1)
(E) Conocer, comprender, aplicar, analizar, sintetizar o evaluar las fuentes de error en los diferentes procesos	Conveniente (2)
(E) Conocer, comprender, aplicar, analizar, sintetizar o evaluar los diversos tipos de datos	Conveniente (2)
(E) Conocer y manejar las herramientas informáticas precisas para el cálculo, procesado, análisis, representación y gestión del dato	Recomendable (1)
(E) Adquisición y/o procesamiento de datos cartográficos y su automatización	Recomendable (1)
(E) Análisis e interpretación de datos, procesos y modelos	Conveniente (2)
(E) Análisis e interpretación de datos, procesos y modelos	Conveniente (2)
(E) Calibración de instrumentos y sensores Geofísicos	Conveniente (2)
(E) Certificación de datos, procesos y productos ,de Sistemas de Información Geográfica	Conveniente (2)
(E) Certificación de datos, procesos y productos cartográficos	Conveniente (2)
(E) Certificación de datos, procesos y productos geofísicos	Conveniente (2)
(E) Consultoría y asesoramiento técnico	Conveniente (2)
(E) Control de procesos en Catastro	Recomendable (1)
(E) Dirección de oficinas técnicas	Recomendable (1)
(E) Dirección de oficinas técnicas	Conveniente (2)
(E) Gestión de recursos humanos	Recomendable (1)
(E) Gestión de sistemas de calidad	Conveniente (2)





7. Objetivos de la asignatura - Resultados del aprendizaje

Competencia

Nivel

(E) Integración de datos en Infraestructuras de Datos Espaciales	Conveniente (2)
(E) Integración de datos en Ordenación Territorial	Conveniente (2)
(E) Integración de datos en Recursos ambientales y naturales	Indispensable (4)
(E) Integrar datos en Sistemas Cartográficos	Conveniente (2)
(E) Integrar datos en Sistemas de Información Geográfica	Conveniente (2)
(E) Integrar datos en Sistemas de Información Geográfica	Recomendable (1)
(E) Inventariado de Recursos Ambientales y Naturales	Indispensable (4)
(E) Modelización del medio natural	Necesaria (3)
(E) Modelización del medio natural	Necesaria (3)
(E) Modelización del medio natural	Necesaria (3)
(E) Monitorización de sistemas y procesos Geofísicos	Conveniente (2)
(E) Procesamiento de datos de SIG y su automatización	Recomendable (1)
(E) Redacción de Pliegos de Condiciones Técnicas	Recomendable (1)
(E) Validación de modelos Ambientales y Naturales	Necesaria (3)
(E) Validación de modelos Cartográficos	Conveniente (2)
(E) Validación de modelos de Sistemas de Información Geográfica	Conveniente (2)
(E) Validación de modelos de Sistemas de Información Geográfica	Conveniente (2)
(E) Validación de modelos geofísicos	Necesaria (3)
(E) Conocer, comprender, aplicar, analizar, sintetizar o evaluar el procesamiento de datos	Recomendable (1)
(E) Conocer, comprender, aplicar, analizar, sintetizar o evaluar el procesamiento de datos	Conveniente (2)
(E) Conocer, comprender, aplicar, analizar, sintetizar o evaluar la calidad de los datos	Conveniente (2)
(E) Conocer, comprender, aplicar, analizar, sintetizar o evaluar la cartografía matemática y los sistemas de referencia	Recomendable (1)
(E) Conocer, comprender, aplicar, analizar, sintetizar o evaluar la calidad de los datos	Recomendable (1)
(E) Conocer, comprender, aplicar, analizar, sintetizar o evaluar la cartografía matemática y los sistemas de referencia	Recomendable (1)
(E) Conocer, comprender, aplicar, analizar, sintetizar o evaluar la integración de datos	Conveniente (2)
(E) Conocer, comprender, aplicar, analizar, sintetizar o evaluar la integración de datos	Conveniente (2)
(E) Conocer, comprender, aplicar, analizar, sintetizar o evaluar la integración de sistemas	Conveniente (2)
(E) Conocer, comprender, aplicar, analizar, sintetizar o evaluar la sostenibilidad del Medio Ambiente	Indispensable (4)
(E) Conocer, comprender, aplicar, analizar, sintetizar o evaluar las bases de datos gráficas y alfanuméricas	Conveniente (2)





7. Objectivos de la asignatura - Resultados del aprendizaje

<u>Competencia</u>	<u>Nivel</u>
(E) Conocer, comprender, aplicar, analizar, sintetizar o evaluar las características geográficas del Medio y principios del análisis territorial	Necesaria (3)
(E) Conocer, comprender, aplicar, analizar, sintetizar o evaluar las fuentes de error en los diferentes procesos	Necesaria (3)
(E) Conocer, comprender, aplicar, analizar, sintetizar o evaluar las normas legales que rigen en el mundo de la propiedad y el Territorio	Recomendable (1)
(E) Conocer, comprender, aplicar, analizar, sintetizar o evaluar los diversos instrumentos y sensores	Conveniente (2)
(E) Conocer, comprender, aplicar, analizar, sintetizar o evaluar los diversos tipos de datos	Conveniente (2)
(E) Conocer, comprender, aplicar, analizar, sintetizar o evaluar los diversos tipos de datos	Conveniente (2)
(E) Conocer, comprender, aplicar, analizar, sintetizar o evaluar los fundamentos y la integración entre la geografía y el territorio	Necesaria (3)
(E) Conocer, comprender, aplicar, analizar, sintetizar o evaluar los procesos cartográficos	Conveniente (2)
(E) Conocer y manejar las herramientas informáticas precisas para el cálculo, procesado, análisis, representación y gestión del dato	Recomendable (1)
(E) Conocer y manejar las herramientas informáticas precisas para el cálculo, procesado, análisis, representación y gestión del dato	Conveniente (2)
(E) Conocer, comprender y aplicar los principios que rigen el comportamiento físico de la tierra	Necesaria (3)

8. Unidades didácticas

1. EL CICLO HIDROLÓGICO
 1. Introducción al ciclo hidrológico
 2. Parámetros físicos de la cuenca vertiente
 3. Las precipitaciones
 4. Infiltración y movimiento del agua en el suelo
 5. Evaporación
 6. escorrentía
2. HIDROLOGÍA SUPERFICIAL
 1. Hidrogramas y propagación de la escorrentía
 2. Crecidas e inundaciones
 3. procesos de erosión, transporte y sedimentación.
3. HIDROLOGÍA SUBTERRÁNEA
 1. Introducción a la hidrogeología
 2. Flujo en medio poroso e hidráulica de pozos
4. EXTERNALIDADES DE LA CUBIERTA VEGETAL
 1. Influencia vegetación en el ciclo hidrológico
 2. Influencia vegetación en la conservación del suelo
 3. Influencia vegetación en la calidad del agua

9. Método de enseñanza-aprendizaje

<u>UD</u>	<u>TA</u>	<u>SE</u>	<u>PA</u>	<u>PL</u>	<u>PC</u>	<u>PI</u>	<u>EVA</u>	<u>TP</u>	<u>TNP</u>	<u>TOTAL HORAS</u>
1	12,00	--	8,00	--	--	--	--	20,00	35,00	55,00
2	8,00	--	4,00	--	--	--	--	12,00	21,00	33,00
3	6,00	--	3,00	--	--	--	--	9,00	15,75	24,75
4	4,00	--	--	--	--	--	--	4,00	7,00	11,00

Document signat electrònicament per
Documento firmado electrònicamente por
Electronically signed document by

UNIVERSITAT POLITÈCNICA DE VALÈNCIA

Data/Fecha/Date

17/09/2013

4 / 5

Autenticitat verificable mitjançant Codi Segur Verificació
Autenticidad verificable mediante Código Seguro Verificación
Original document can be verified by Secure Verification Code

ALUF9CVNXYB
<https://sede.upv.es/eVerificador>





9. Método de enseñanza-aprendizaje

<u>UD</u>	<u>TA</u>	<u>SE</u>	<u>PA</u>	<u>PL</u>	<u>PC</u>	<u>PI</u>	<u>EVA</u>	<u>TP</u>	<u>TNP</u>	<u>TOTAL HORAS</u>
TOTAL HORAS	30,00	--	15,00	--	--	--	--	45,00	78,75	123,75

UD: Unidad Didáctica. TA: Teoría de Aula. SE: Seminario. PA: Práctica de Aula. PL: Práctica de Laboratorio. PC: Práctica de Campo. PI: Práctica de Informática. EVA: Actividades de Evaluación. TP: Trabajo Presencial. TNP: Trabajo No Presencial.

10. Evaluación

Descripción

<u>Descripción</u>	<u>Nº Actos</u>	<u>Peso (%)</u>
(03) Pruebas objetivas (tipo test)	1	40
(11) Observación	1	10
(10) Caso	1	20
(05) Trabajo académico	1	30

PONDERACIÓN EN LA EVALUACIÓN DE LA ASIGNATURA:

PRUEBAS OBJETIVAS = 40%
 TRABAJO ACADÉMICO = 30%
 CASO = 20%
 OBSERVACIÓN = 10%





1. **Código:** 4811 **Nombre:** MEDIO AMBIENTE
2. **Créditos:** 4,5 **--Teoría:** 3,0 **--Prácticas:** 1,5

Centro: E.T.S.I. GEODESICA, CARTOGRAFICA Y TOP.

3. **Coordinador:** Palencia Jiménez, José Sergio
Departamento: URBANISMO

4. Bibliografía

Evaluación de impacto ambiental : un instrumento preventivo para la gestión ambiental	Gómez Orea, Domingo
Guía metodológica para la evaluación del impacto ambiental	Conesa Fernández-Vitoria, Vicente
Guía para la elaboración de estudios del medio físico	Miguel Aguiló Alonso; Ministerio de Medio Ambiente

5. Descripción general de la asignatura

El objetivo de la asignatura es realizar una introducción a los conceptos básicos del Medio Ambiente y desarrollar el procedimiento metodológico para la elaboración profesional de un estudio de impacto ambiental (EIA) de una obra civil o plan urbanístico, desde una perspectiva general. Incluye tanto los conceptos que identifican el grado de adecuación que cada zona puede presentar para la determinación de la localización de actividades, como el esquema general para el desarrollo de los estudios de impacto ambiental (EIA). Las sesiones prácticas, en taller, se dedican a la elaboración de una aplicación específica de los cometidos de análisis sobre una obra civil o plan concreto, proporcionando al alumno toda la información básica para el desarrollo de su trabajo.

Desde esta perspectiva, las clases tienen una dimensión fundamentalmente aplicada, complementaria a otras materias relacionadas con la Ordenación del Territorio, y centrada en la capacitación profesional para la realización de este tipo de estudios.

6. Asignaturas previas o simultáneas recomendadas

- (4798) SISTEMAS DE INFORMACIÓN GEOGRÁFICA - I
- (4801) GEOGRAFÍA FÍSICA
- (4802) ANÁLISIS TERRITORIAL
- (4813) HIDROLOGÍA
- (4834) CARTOGRAFÍA Y URBANISMO
- (4841) GEOMORFOLOGÍA Y RIESGOS NATURALES

Resulta necesario que los alumnos cuenten con conocimientos suficientes sobre el empleo de Sistemas de Información Geográfica para aplicación a estos entornos de los conceptos que se desarrollan en la asignatura.

Al compartir conceptos y contenidos de desarrollo en su primera parte aparece muy ligada con la asignatura de Análisis Territorial, así como otras asignaturas como Geografía Física, Hidrología, y en general asignaturas de caracterización de procesos en el sistema territorial.

7. Objetivos de la asignatura - Resultados del aprendizaje

<u>Competencia</u>	<u>Nivel</u>
(E) Análisis e interpretación de datos, procesos y modelos	Recomendable (1)
(E) Integración de datos en Ordenación Territorial	Necesaria (3)
(E) Integración de datos en Recursos ambientales y naturales	Necesaria (3)
(E) Integrar datos en Sistemas de Información Geográfica	Conveniente (2)
(E) Conocer y manejar las herramientas informáticas precisas para el cálculo, procesado, análisis, representación y gestión del dato	Conveniente (2)
(E) Conocer, comprender, aplicar, analizar, sintetizar o evaluar la integración de datos	Conveniente (2)





7. Objetivos de la asignatura - Resultados del aprendizaje

Competencia

Nivel

- (E) Conocer, comprender, aplicar, analizar, sintetizar o evaluar las características geográficas del Medio y principios del análisis territorial Necesaria (3)
- (E) Conocer, comprender, aplicar, analizar, sintetizar o evaluar los fundamentos y la integración entre la geografía y el territorio Necesaria (3)
- (E) Validación de modelos Ambientales y Naturales Recomendable (1)

8. Unidades didácticas

1. Introducción general
 1. Introducción al medio ambiente. Concepto de medio ambiente. Generalidades y principales problemas.
 2. Objetivos y contenidos de los estudios de impacto ambiental. Definiciones básicas. Diferencias entre Evaluación Ambiental Estratégica y Evaluación de Impacto Ambiental.
 3. Introducción al marco legal del análisis y evaluación del impacto ambiental. Las directivas de la Unión Europea. Referencia de normativa de aplicación en España y la Comunidad Valenciana.
2. Metodología general de análisis de los impactos ambientales
 1. Contenido de un estudio de impacto ambiental. Tipología de actividades sometidas a evaluación ambiental.
 2. Metodología básica de realización de un EIA. Descripción de la actuación proyectada y acciones derivadas.
 3. Alternativas técnicamente viables y justificación de la solución propuesta.
 4. Inventario ambiental y descripción de las interacciones ecológicas y ambientales claves.
 5. Identificación de impactos para cada alternativa examinada. Impactos ambientales compatibles, moderados, severos y críticos que se prevean.
 6. Medidas protectoras y correctoras. Programa de vigilancia ambiental. Documento de síntesis.
 7. Documento de síntesis. Viabilidad de las actuaciones propuestas. La elección entre distintas alternativas
3. El análisis territorial. La determinación de características de capacidad y vulnerabilidad e impacto
 1. Generalidades. La interrelación entre actividades y entorno.
 2. Identificación y valoración de factores y variables territoriales.
 3. Capacidad y vulnerabilidad del territorio frente a distintos usos.
 4. La aptitud del medio natural. Síntesis e integración de variables.
4. Aplicación a un caso práctico.

9. Método de enseñanza-aprendizaje

<u>UD</u>	<u>TA</u>	<u>SE</u>	<u>PA</u>	<u>PL</u>	<u>PC</u>	<u>PI</u>	<u>EVA</u>	<u>TP</u>	<u>TNP</u>	<u>TOTAL HORAS</u>
1	5,00	--	--	--	--	--	--	5,00	2,00	7,00
2	10,00	--	--	--	--	--	1,00	11,00	10,00	21,00
3	15,00	--	--	--	--	--	--	15,00	5,00	20,00
4	--	--	--	--	--	15,00	2,00	17,00	50,00	67,00
TOTAL HORAS	30,00	--	--	--	--	15,00	3,00	48,00	67,00	115,00

UD: Unidad Didáctica. TA: Teoría de Aula. SE: Seminario. PA: Práctica de Aula. PL: Práctica de Laboratorio. PC: Práctica de Campo. PI: Práctica de Informática. EVA: Actividades de Evaluación. TP: Trabajo Presencial. TNP: Trabajo No Presencial.

10. Evaluación

Descripción

Nº Actos Peso (%)

(01) Examen oral	1	20
(09) Proyecto	1	60
(05) Trabajo académico	1	10
(03) Pruebas objetivas (tipo test)	1	10

Es el proyecto la actividad básica que soporta la evaluación. El que no supere la asignatura por curso tendrá la posibilidad de recuperarla mediante una prueba teórico-práctica.





1. **Código:** 4810 **Nombre:** ORGANIZACIÓN Y CONTROL DE PROYECTOS

2. **Créditos:** 4,5 **--Teoría:** 3,0 **--Prácticas:** 1,5

Centro: E.T.S.I. GEODESICA, CARTOGRAFICA Y TOP.

3. **Coordinador:** Luz Ivars, Alejandro José

Departamento: INGENIERIA DE LA CONSTRUCCION Y DE PROYECTOS DE INGENIERIA CIVIL

4. Bibliografía

El Proceso Proyecto-Construcción
Valoración de Obras de Ingeniería Civil
Organización y gestión de proyectos y obras

Catalá Alis, Joaquín
Catalá Alis, Joaquín
Martínez Montes, Germán

5. Descripción general de la asignatura

1.- OBJETIVOS.-

Los Ingenieros en Geodesia y Cartografía, a lo largo de su vida profesional, participarán con toda seguridad en alguna actividad que contemple la redacción, gestión o ejecución de proyectos de construcción de obras públicas o privadas (construcción de la obra y su explotación). Esta participación podrá ser desde alguna de estas situaciones:

- Administración Pública Nacional ó Autonómica. En Ministerios, normalmente los de Fomento ó Medio Ambiente, o Consejerías, en el caso de la Comunidad Valenciana, la de Territorio y Vivienda, de Infraestructuras y Transporte, Agricultura u otras. Bien como redactores de proyectos ó planes propios, bien como supervisores de obras en ejecución, ó también como evaluadores de proyectos realizados por otras personas.
- Administración Pública Local: En entidades como Diputaciones, Mancomunidades, ó Municipios, como asesores en su materia.
- Empresa privada de ingeniería ó consultoría como especialistas en materia de geodesia o cartografía ó como redactores de anejos o estudios de topografía de los proyectos que se redacten.
- Empresa privada de construcción, como responsables del área de topografía o de oficina técnica de las obras en ejecución.
- Empresas de cualquier tipo, con responsabilidades departamentales de cartografía ó topografía propios de cada empresa.

El Ingeniero en Geodesia y Cartografía debe ser capaz de redactar proyectos de su materia y también tendrá necesariamente que realizar labores de gestión, asesoramiento ó implantación de los asuntos propios de su titulación, motivo por el que deben estar formados en las materias relativas a los proyectos, entendiendo su estructura, procesos de redacción de los documentos que lo integran y también, el desarrollo de su gestión contemplando en esta gestión no sólo la de su redacción sino el proceso de implantación del contenido del proyecto, es decir, la ejecución de la obra ó de las medidas que en él se contemplan, tanto en los aspectos técnicos como administrativos.

A lo largo de los cursos anteriores ya realizados por los alumnos de esta licenciatura, se han adquirido los conocimientos y las técnicas correspondientes a los temarios de las asignaturas desarrolladas. Esos conocimientos se utilizarán y se pondrán en práctica en el desarrollo de distintos trabajos que deberán ser plasmados en documentos que podrán ser informes, proyectos ó cualesquiera otros.

Es objeto de esta asignatura la puesta en práctica de todos esos conocimientos para proceder a desarrollar los proyectos en el sentido más amplio de la palabra, no sólo su redacción sino también su ejecución e implantación.

Así pues, la asignatura Organización y Control de Proyectos tiene como objetivo el aportar los conocimientos y destrezas para la correcta elaboración y redacción de proyectos, en sus distintos tipos y modalidades, y también, el proceso administrativo consiguiente, licitación, contratación y ejecución de dicho proyecto,- mediante la ejecución de la obra -, asunto tan fundamental e interesante como la propia redacción del proyecto.


Se trata, pues, de aportar con un enfoque básicamente práctico conocimientos sobre estructura, composición y contenido de los proyectos a los alumnos que no están familiarizados con los proyectos y aportar conocimientos acerca de su implantación, desarrollo del proceso administrativo y de ejecución del proyecto mediante la ejecución de su contenido.

Por tanto, puede resumirse el objeto de la asignatura en:

- Aprender a realizar la estructura, redacción y contenido de proyectos e informes.
- Conocer la estructura y composición de cada proyecto dentro de la tipología extensa de los mismos.
- Adquirir conocimientos sobre los procesos posteriores a la redacción del proyecto necesarios para ejecutar el contenido de los mismos: proceso administrativo e implantación.

6. Asignaturas previas o simultáneas recomendadas

4804 PROYECTOS (asignatura recomendable previa o simultánea)

Document signat electrònicament per <i>Documento firmado electrónicamente por</i> Electronically signed document by	UNIVERSITAT POLITÈCNICA DE VALÈNCIA	Data/Fecha/Date 17/09/2013	1 / 2
Autenticitat verificable mitjançant Codi Segur Verificació <i>Autenticidad verificable mediante Código Seguro Verificación</i> Original document can be verified by Secure Verification Code		<p style="text-align: center;">ALU6ZKGDKM4 https://sede.upv.es/eVerificador</p> 	



7. Objetivos de la asignatura - Resultados del aprendizaje

8. Unidades didácticas

1. DEFINICIONES Y AGENTES DEL PROCESO PROYECTO-CONSTRUCCIÓN DE OBRAS PÚBLICAS Y PRIVADAS
2. REDACCIÓN DEL PROYECTO DE DE UNA OBRA. DOCUMENTOS QUE LO INTEGRAN
3. EL PROCESO ADMINISTRATIVO (CONTRATOS DE PROYECTOS Y OBRAS CON LA ADMINISTRACIÓN)

9. Método de enseñanza-aprendizaje

<u>UD</u>	<u>TA</u>	<u>SE</u>	<u>PA</u>	<u>PL</u>	<u>PC</u>	<u>PI</u>	<u>EVA</u>	<u>TP</u>	<u>TNP</u>	<u>TOTAL HORAS</u>
1	10,00	--	5,00	--	--	--	--	15,00	22,50	37,50
2	10,00	--	5,00	--	--	--	--	15,00	22,50	37,50
3	10,00	--	5,00	--	--	--	--	15,00	22,50	37,50
TOTAL HORAS	30,00	--	15,00	--	--	--	--	45,00	67,50	112,50

UD: Unidad Didáctica. TA: Teoría de Aula. SE: Seminario. PA: Práctica de Aula. PL: Práctica de Laboratorio. PC: Práctica de Campo. PI: Práctica de Informática. EVA: Actividades de Evaluación. TP: Trabajo Presencial. TNP: Trabajo No Presencial.

10. Evaluación

<u>Descripción</u>	<u>Nº Actos</u>	<u>Peso (%)</u>
(05) Trabajo académico	1	50
(03) Pruebas objetivas (tipo test)	1	50

Evaluación continua. Requiere asistencia a 33 horas de clase.

En caso de no superarla se realizará un examen final ordinario y extraordinario (de todo el curso o alguna parte), y en su caso, la recuperación o realización de los trabajos académicos.

